

**PROGRAM HOSPODÁRSKEHO
ROZVOJA A SOCIÁLNEHO ROZVOJA
OBCE LASCOV**



PROGRAMOVÉ OBDOBIE 2021 - 2027

NÁZOV DOKUMENTU: Program hospodárskeho rozvoja a sociálneho rozvoja obce Lascov na roky 2021 - 2027

Územné vymedzenie: obec - 585 obyvateľov k 31.12.2022,
Rozloha 535 ha, nadmorská výška 190 m.n.m., Prvá zmienka o obci –1370,
ŠÚJ – 519472, PSČ: 086 45, adresa: Lascov 11.

Strategicko plánovacie materiály obce Lascov

Územný plán obce : nie je spracovaný

Dátum schválenia PHRSR: nie. Je pred ukončením a bude predložený na schválenie v septembri 2023

Verzia : 1.0

Publikovaný verejne : na web. stránke obce

Komunitný plán obce Lascov: 2021 – 2027 spracovaný a schválený

Pozemkové úpravy nie sú realizované

Gestor spracovania PHRSR – Vidiek, n. o., Bardejovská 254/40, 087 01 Giraltovce
Email: emfil4@gmail.com, tel. +42 917 637 475

Hlavný koordinátor prípravných prác a spracovania PHRSR obce Lascov:

Bc. Monika Marcinková – starostka obce, Lascov 11, 086 45 Marhaň

Mgr. Jozef Kozák – hlavný kontrolór

Email: lascov.obec@gmail.com, +421 905 504 671

Členovia prípravného tímu:

- hospodárska oblasť:
- sociálna oblasť:
- enviroimentálna oblasť:

OBSAH.....	3
ZÁKLADNÉ ÚDAJE	
.....	4
PRÍHOVOR STAROSTKY OBCE.....	5
ÚVOD.....	6
ZÁKLADNÉ VÝCHODISKÁ PROCESU TVORBY A OBSAHU PHRSR OBCE LASCOV.....	8
ČASŤ A – ANALYTICKÁ ČASŤ.....	11
A.I ANALÝZA VNÚTORNÉHO PROSTREDIA.....	11
1. ZÁKLADNÁ CHARAKTERISTIKA OBCE A JEJ STRUČNÝ HISTORICKÝ VÝVOJ.....	12
1.1 HISTÓRIA.....	13
1.2 SYMBOLY OBCE.....	13
2. OBYVATEĽSTVO.....	13
2.1 VÝVOJ POČTU OBYVATEĽSTVA.....	13
2.2 ŠTRUKTÚRA OBYVATEĽSTVA.....	16
3. OBČIANSKA VYBAVENOSŤ.....	20
4. TECHNICKÁ INFRAŠTRUKTÚRA.....	24
5. EKONOMICKÁ ŠTRUKTÚRA.....	26
6. EX-POST HODNOTENIE REALIZÁCIE PREDCHÁDZAJÚCEHO PHSR A PLNENIA PHSR.....	30
A.II ANALÝZA VONKAJŠIEHO PROSTREDIA	30
7. POLOHA.....	33
8. DOPRAVNÁ INFRAŠTRUKTÚRA.....	33
8.1 ŽELEZNIČNÁ DOPRAVA	33
8.2 ĎALŠIE TYPY DOPRAVY.....	34

9. PRÍRODNÉ PODMIENKY.....	34
10 VYUŽITIE ZEME.....	34
11 ŽIVOTNÉ PROSTREDIE.....	35
12 CESTOVNÝ RUCH.....	36
A. III ZHODNOTENIE SÚČASNÉHO STAVU ÚZEMIA.....	36
13 SWOT ANALÝZA A SYNTÉZA VÝSLEDKOV.....	36
14 HLAVNÉ DISPARITY A FAKTORY ROZVOJA.....	40
15 STEEP ANALÝZA.....	40
ČASŤ B – STRATEGICKÁ ČASŤ.....	43
16 VÍZIA ÚZEMIA A STRATEGICKÁ VÍZIA OBCE LASCOV.....	43
ČASŤ C – PROGRAMOVÁ ČASŤ.....	43
ČASŤ D – REALIZAČNÁ ČASŤ.....	
17 MONITOROVANIE A HODNOTENIE.....	
18 AKČNÝ PLÁN	
ČASŤ E – FINANČNÁ ČASŤ.....	
.....	

Základné údaje o PHRSR

2027,
2021
Vláda SR dňa 12.3.2019 zriadila Radu vlády SR pre politiku súdržnosti 2021 –
ktorá koordinuje prípravu Partnerskej dohody Slovenskej republiky na roky
– 2027.

Veľkou zmenou pri príprave Partnerskej dohody SR a programov SR na roky 2021 – 2027
je zmena princípu poskytovania príspevkov (z pôvodného zhora nado) **na zdola nahor,**
z

čoho vyplýva väčšia zodpovednosť územnej (krajskej) samosprávy pri vytváraní
integrovaných územných stratégií (IUS) a zásobníka projektov.
Príprava nového programovacieho obdobia súvisí aj s inováciou metodiky tvorby
a implementácie hospodárskeho rozvoja a sociálneho rozvoja regiónov, programom
rozvoja
obcí s uplatnením princípov udržateľného inteligentného a rozumného rozvoja pre
obdobie po
roku 2020

Na rozdiel od súčasného obdobia bude v novom programovacom období integrovaná stratégia (predtým RIUS PSK) súčasťou Programu hospodárskeho rozvoja a sociálneho rozvoja PSK na roky 2021 – 2030.

V novom programovacom období predstavuje princíp partnerstva základnú premisu. Za účelom naplnenia tohto princípu bola vytvorená Rada partnerstva PSK. Základnými dokumentami, ktorými sa Rada riadi, sú Štatút Rady partnerstva PSK a rokovací

poriadok Rady partnerstva. Rada partnerstva PSK schválila vytvorenie 3 strategicko-plánovacích regiónov na území PSK.

Okres Bardejov je zaradený do Strategicko-plánovacieho regiónu ŠARIŠ.

1. Hlavné ciele, výzvy, problémy a impulzy, na ktoré PHRSR obce Lascov bude reagovať.

1.1. Hlavné impulzy pre spracovanie dokumentu

Ukončenie programovacieho obdobia, pandémie nového koronavírusu spôsobila celosvetovú zdravotnú krízu s priamym vplyvom na vývoj ekonomiky. Národné hospodárstvo kleslo v roku

2020 o 5,2 %. Ukončenie programovacieho obdobia 2013 – 2020, vytváranie strategicko-plánovacích regiónov v rámci PSK, kde okres Bardejov bol zaradený do subregiónu ŠARIŠ sa vytvára priestor pre čerpanie eurofondov jednoduchšie, rýchlejšie a efektívnejšie s novým systémom schvaľovania z národnej na regionálnu úroveň, čo znamená,

že schvaľovanie sa uskutoční priamo na území prešovského kraja. Neujasnené čerpanie, výška

financii nebola jasná, preto aj spracovanie PHRSR sa posúvalo. Dvojročné obdobie sa využilo na

spracovanie projektových zámerov, výstupov z monitorovania existujúceho PHRSR, hľadanie

spoločných riešení v rámci územnej spolupráce s MAS a inými subjektmi a dostupnými zdrojmi

v rámci Plánu Obnovy a odolnosti zameraného na päť kľúčových oblastí:

* **zelená ekonomika**

* **vzdelávanie**

* **veda, výskum a inovácie**

* **zdravie**

* **efektívna verejná správa a digitalizácia.**

Uvedené cieľové oblasti zohľadňujú kľúčové problémy slovenskej ekonomiky a najdôležitejšie spoločenské výzvy.

Vážení obyvatelia obce Lascov!

Dovoľte mi predstaviť Program hospodárskeho rozvoja a sociálneho rozvoja (PHRSR) obce Lascov na programové obdobie 2021 - 2027. **PHRSR je kľúčovým rozvojovým plánovacím dokumentom, vďaka ktorému je možné plánovať a systémovo riadiť strategický rozvoj našej obce a nasmerovať jej ďalší rozvoj do nasledujúceho programového obdobia.**

PHRSR obce Lascov predstavuje základný dokument strednodobého plánovania podpory regionálneho rozvoja a regionálnej politiky na najnižšej - lokálnej úrovni.

Bol vypracovaný v nadväznosti na strategické a programové dokumenty prijaté na vyššej regionálne ako i na najvyššej národnej úrovni. Vychádza z podrobnej analýzy územia, ktorej výsledkom je návrh priorit, opatrení a aktivít (konkrétnych projektových zámerov), v ktorých schválením sa obec zaväzuje k ich plneniu. Na tvorbe PHRSR sa podieľal tím zložený z externých a interných partnerov v podnikaní (stakeholderov), 1 x poslanci obecného zastupiteľstva, zamestnanci obecného úradu a obyvatelia obce. Povinnosť vypracovať program hospodárskeho rozvoja a sociálneho rozvoja definuje zákon č. 309/2014 Z. z. o podpore regionálneho rozvoja. Úlohou obce je zahrnúť do PHRSR všetky relevantné opatrenia, ktorých realizácia je nevyhnutná z hľadiska dosiahnutia ďalšieho rozvoja obce. Všetky navrhnuté opatrenia zároveň musia byť v súlade so strategickým plánovaním a podporou regionálneho rozvoja obce v zmysle požiadaviek z európskych fondov a iných finančných zdrojov na ich čerpanie.

Som presvedčený, že rozvoj obce v súlade s týmto strategickým dokumentom bude prispievať k približovaniu sa k stanoveným cieľom, ktoré pomôžu naplniť očakávania obyvateľov obce Varechovce. Pevne verím, že my, **obyvatelia Lascova**, budeme aktívni počas celého programového obdobia a budeme sa podieľať na tom, aby PHRSR bol otvorený a živý dokument schopný reagovať na aktuálne podnety.

Rada by som sa poďakoval tým, ktorí sa na tvorbe PHRSR obce aktívne podieľali, čím prispeli k formovaniu budúcnosti obce v súlade s očakávaniami jej obyvateľov pretože:

„STAROSTLIVOSŤ O ČLOVEKA JE CIEĽOM NÁŠHO SNAŽENIA“ !

Bc. Monika Marcinková, starosta obce

ÚVOD

Program hospodárskeho rozvoja a sociálneho rozvoja obce Lascov (ďalej len

PHRSR) je strednodobý strategický dokument, ktorý plánuje budúci komplexný rozvoj obce.

Spracovanie Programu hospodárskeho a sociálneho rozvoja obce smeruje k zlepšeniu kvality života obyvateľov obce, ktorí sa aktívne podieľajú na jeho tvorbe. Spracovanie PHRSR prebiehalo za účasti partnerov v území obce z verejného sektora, podnikateľského a neziskového sektora. Na identifikovaní silných a slabých stránok, príležitostí a ohrození obce, stanovaní vízie a rozvojovej stratégie spolupracovali vytvorené pracovné skupiny. Výsledkom spolupráce je strategický dokument, ktorý vychádza z potenciálu obce, jej aktuálnych potrieb a možností.

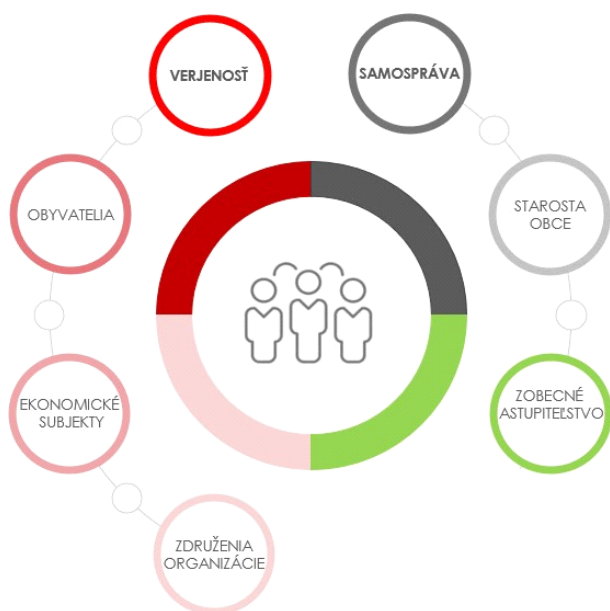


Schéma 1 účastníci podieľajúci sa na tvorbe PHRSR

VEREJNOSŤ:

obyvatelia obce s trvalým bydliskom v obci – vyjadrujú svoje pripomienky, nápady a návrhy na zvýšenie úrovne kvality života v obci a sú zastúpení v pracovnej skupine,

ekonomické subjekty – podnikatelia a živnostníci so sídlom v obci – podávajú nápady a návrhy na podporu podnikateľov, môžu poskytovať príspevky a dary finančného charakteru, sú zastúpení v pracovnej skupine,

združenia a organizácie – prezentujú návrhy a požiadavky v oblasti svojich záujmov, organizujú kultúrne a športové aktivity a zabezpečujú spoločenský a sociálny rozvoj obce. Sú zastúpené v pracovnej skupine.

SAMOSPRÁVA OBCE:

- zabezpečuje proces tvorby PHRSR a dohliada na proces spracovania,
- spolupracuje s VÚC a poskytuje informácie a podklady pre spracovanie PHRSR obce, podklady pre

strategicko – plánovací región Horný Šariš ako súčasť Programu hospodárskeho a sociálneho rozvoja PSK na roky 2021- 2030.

Právomoci a kompetencie obce

Samospráva obce Lascov je tvorená orgánmi:

Starosta obce - najvyšší výkonný orgán a štatutárny zástupca obce Lascov

Zastupiteľstvo obce Lascov – poslanci zvolení občanmi obce.

Mgr. Jana Fabuľová zástupca starostu a člen zastupiteľstva. Jozef Buranovský, Vlastimil Gamec, Juraj Gdovin, Marta Horvátová, Pavol Maďar, Mgr. Marek Marcinek členovia zastupiteľstva.

Hlavný kontrolór: Mgr. Jozef Kozák,

Kompetencie obce (t. j. právomoc a pôsobnosť obce) sú dané:

- Ústavou Slovenskej republiky (najmä čl. 64 – 71)
- Zákonom SNR č. 369/1990 Zb. o obecnom zriadení v znení neskorších predpisov
- platnou právnou úpravou SR
- Všeobecne záväznými nariadeniami na úseku samosprávnych činností (čl. 71 odst. 2 Ústavy SR).

Organizačná štruktúra obce:

Súčasnú zriadenie verejnej správy a administratívy reprezentuje obecný úrad. Obecný úrad je výkonným

orgánom obecného zastupiteľstva a starostky obce Lascov. Obecný úrad zabezpečuje organizačné

a administratívne veci obecného zastupiteľstva a starostu obce, ako aj orgánov zriadených obecným

zastupiteľstvom. Obecné zastupiteľstvo má 5 poslancov, ktorí sú volení obyvateľmi obce na obdobie 4

rokov.

Najvyšším výkonným orgánom obce je starosta, ktorého volia obyvatelia obce na 4 roky.

Obec má zriadené obecné komisie:

- Komisia finančná a pre správu obecného majetku
- Komisia ochrany verejného poriadku
- Komisia pre ochranu verejného záujmu

Obec zabezpečuje a obecným zastupiteľstvom schvaľuje:

- územný plán obce,
- proces tvorby PHRSR a dohliada na proces spracovania a schvaľovania,

- spolupracuje s PSK a poskytuje informácie a podklady pre spracovanie PHRSR obce, podklady pre strategicko – plánovací subregión Horný Šariš ako súčasť Programu hospodárskeho a sociálneho rozvoja PSK na roky 2021- 2030,
- komunitný plán obce,
- ďalšie záväzné nariadenia nevyhnutné na zabezpečovanie fungovania obce.

Základné východiská procesu tvorby a obsa PHRSR obce Lascov

Obec Lascov ako jedna z obcí bardejovského okresu má tiež, i keď ako stredná obec významné, poslanie vo výkone samosprávy a tou je starostlivosť o všestranný rozvoj svojho územia a potreby svojich obyvateľov.

Tento záväzok plní pomocou procesov zberu aktuálnych dát o svojom území, mapovaní potrieb a pomocou procesov plánovania a rozumného rozhodovania tak, aby reflektoval mnohé vonkajšie faktory ovplyvňujúce rozvoj obce.

Plánovanie je základným predpokladom pre systematický a efektívny rast kvality života obyvateľov obce a plánovacie dokumenty sú základným nástrojom pre dosahovanie plánovaných cieľov a želaného stavu.

Obec Lascov preto zabezpečuje tvorbu a spracovanie vlastných základných a východiskových strednodobých dokumentov a ich plnenie.

Vzhľadom na komplexnosť a previazanosť jednotlivých oblastí rozvoja je Program hospodárskeho a sociálneho rozvoja obce integrovaným a integrujúcim strednodobým strategickým SMART dokumentom,

ktorý:

- je v súlade s územno-plánovacou dokumentáciou obce,
- zahŕňa existujúce rozvojové sektorové stratégie obce,
- spája verejné politiky na obce tak, aby prepojal rozvoj kvality života obyvateľov, podnikateľského prostredia a prístupu občanov k rozhodovaniu a to najmä inovatívnymi spôsobmi,
- efektívne, aktívne a vecne prepája aktérov obecného rozvoja pri procese definovania potrieb, priorít, cieľov, stratégií rozvoja obce, ale aj implementácie, riadenia a monitorovania.

Najdôležitejším aspektom PHRSR je skutočnosť, že je postavený na vecnom prístupe k riešeniu výziev a

problémov rozvoja územia obce založenom na ich poznaní, objektívnom zhodnotení a hľadaní najefektívnejších a najúčinnějších riešení s využitím najnovších poznatkov, techník a technológií.

Výsledkom a napokon aj cieľom procesu tvorby PHRSR nie je vypracovanie zoznamu investícií z verejných

zdrojov, ale predovšetkým definovanie stratégie obsahujúcej integrovaný a integrujúci súbor formálnych a

neformálnych nástrojov (riadiacich, organizačných, inštitucionálnych, finančných, investičných), ktorých

nositeľmi sú rôzni aktéri rozvoja kraja.

„PHRSR musí tiež spĺňať základné atribúty, ktoré sú predpokladom pre jeho serióznosť a záväznosť“

1. Je v s lade so z(konom \.539/2008 Z. z. o podpore region(ineho rozvoja v znen(neskorších predpisov a spĺňa požiadavky na tvorbu základných dokumentov.
2. Je kľúčovým nástrojom pre implementáciu a územnú koordináciu napĺňania cieľov.
3. Je východiskovým programovacím dokumentom pre implementáciu EŠIF na obecnej úrovni pre aktuálne programovacie obdobie a vychádza z regionálnej a subregionálnej úrovne.

Pre programové obdobie 2021 -2027 bol vytvorený na úrovni PSK koncept Integrovaných územných stratégií (IÚS), ktoré sú kompaktnou súčasťou PHRSR, a tvoria jej logickú a integrálnu časť.

Tento koncept umožní obci Lascov jednoduchší prístup k financovaniu dôležitých územných rozvojových potrieb v rámci implementácie fondov EÚ. Hlavným účelom integrovaného územného rozvoja je totiž zabezpečenie realizácie investícií v rámci viacerých špecifických cieľov Programu Slovensko

tak, aby bola podporená komplementárnosť aktivít integrovanej investície a boli finančne podporené v rámci **integrovaných, nie dopytovo-orientovaných výziev.**

Ide o využitie finančných zdrojov na úrovni regiónov a obcí. A to obec dosiahne vytvorením kooperujúcich sietí, partnerstiev a prepojením aktivít aktérov verejného, ale aj občianskeho a súkromného sektora pri dosahovaní multiplikačného efektu jednotlivých investícií na území obce a regiónu.

Ďalším konceptom uplatneným v procese tvorby PHRSR je koncept SMART, ktorý je postavený primárne na využívaní dát, informácií a vedomostí pre rozumné rozhodovanie, t.j. stanovenie priorít rozvoja obce a výberu najoptimálnejších a najefektívnejších nástrojov.

SMART koncept je taktiež integrujúcim prvkom v procese tvorby PHRSR, keďže zabezpečuje prepojenie:

- jednotlivých politík PSK a obcí vrátane obce Lascov a jeho sociálno-ekonomických partnerov,
- inovatívnych prístupov na riešenie problémov definovaných v analytickej časti dokumentu,
- opatrení na lepšie spravovanie územia obce a uspokojenie potrieb všetkých obyvateľov, podnikateľov a iných subjektov naprieč vekovými a sociálnymi skupinami.

PHRSR obce je tiež postavený na SMART princípoch a pilieroch, ktoré tento rozvojový dokument rámcujú :

A) Cieľové oblasti SMART konceptu definované prostredníctvom priorít:

• Priorita 1 PHRSR obce

Inovatívna a konkurencieschopná regionálna ekonomika = SMART ekonomika - udržateľné, efektívne a konkurencieschopné zhodnocovanie zdrojov.

• Priorita 2 PHRSR obce

Kvalitnejšie životné podmienky obyvateľov obce= SMART komunita - rozvíjajúca sa, učiaca sa, zdravé a aktívne spoločenstvo obyvateľov, podnikateľov, návštevníkov vrátane SMART spravovania/riadenia (governance).

- **Priorita 3 PHRSR obce**

Rozvinutá infraštruktúra a energetika v priaznivom životnom prostredí = SMART prostredie - ochrana a udržateľné využívanie zdrojov

B) Oblasť nástrojov SMART konceptu

- **Priorita 4 PHRSR obce**

Strategické riadenie územia a územne vyvážený rozvoj ako nástroj na implementáciu cieľových oblastí v rámci priorít 1-3 = spravovanie, legislatíva, aktéri a participácia, inovácie, koordinácia, plánovanie, investície/rozpočet.

Časti PHRSR Obce Lascov a ich obsah

PHRSR obce Lascov je vypracovaný v súlade s „Metodikou tvorby a implementácie programov hospodárskeho rozvoja a sociálneho rozvoja regiónov, programov rozvoja obcí a skupín obcí s uplatnením princípov udržateľného SMART (inteligentného, rozumného) rozvoja (2022)“, ktorá bola

schválená generálnym riaditeľom sekcie regionálneho rozvoja Ministerstva investícií, regionálneho rozvoja a informatizácie SR a rešpektuje odporúčanú schému obsahu PHRSR.

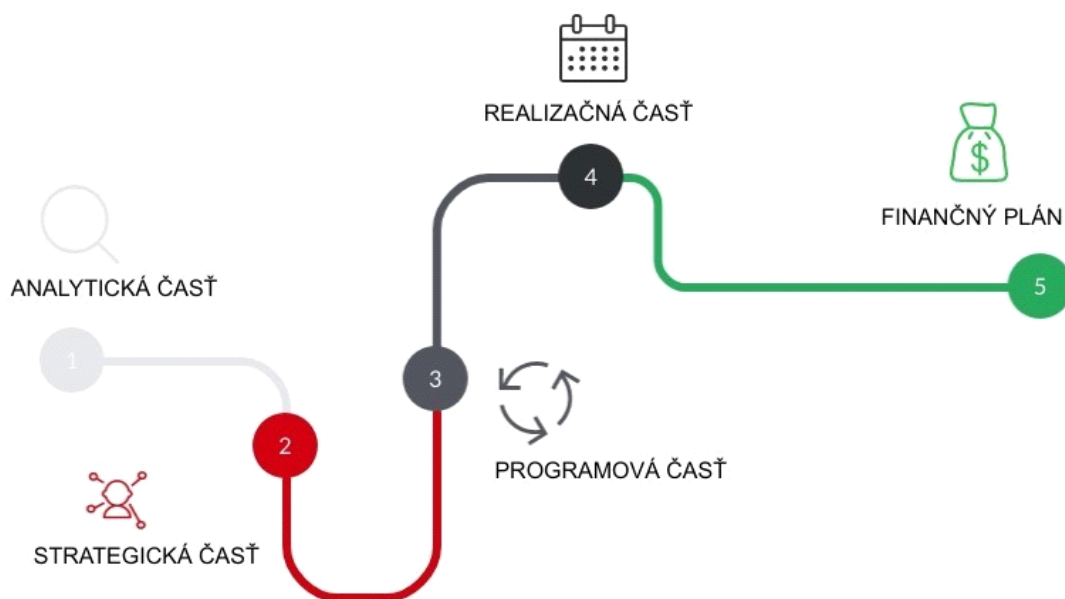
A) Úvod vysvetľuje základné, inštitucionálne a obsahové východiská procesu tvorby dokumentu, legislatívny rámec, ktorý upravuje metodicu tvorby PHRSR obce a jeho vzťah s inými strategickými dokumentmi, vysvetľuje ciele a obsah dokumentu, definuje územie, ktoré dokument rieši, vymenováva východiskové strategické dokumenty pri tvorbe PHRSR a popisuje proces tvorby PHRSR obce s partnermi v kraji.

B) Analytické východiská, resp. analytická časť popisuje objektivizovaný cielený výber údajov relevantných pre tvorbu, posúdenie a rozhodovanie o stratégii rozvoja v PHRSR, aktuálny stav a prognózy vývoja v Prešovskom kraji, identifikuje vnútorné potenciály, výzvy, limity a problémy, prostredníctvom SWOT analýz, stromov problémov a stromov riešení.

C-D) Rozvojová stratégia definuje víziu a hlavný cieľ, štruktúru priorít a ich väzby, systém strategických a špecifických cieľov a ich indikátorov vrátane ich zdôvodnenia a popisu. Kapitola D obsahuje výpočet nástrojov na implementáciu stratégie, t. j. opatrenia a aktivity, rozdelenie úloh, činností a zodpovedností vrátane ich naviazanosti na možné financovanie z externých zdrojov.

Zároveň sumarizuje zoznam a význam socio-ekonomických partnerov v procese spracovania dokumentu i jeho implementácie a špecifikuje dopad implementácie PHRSR na rozvoj jednotlivých strategicko-plánovacích regiónov.

Po schválení PHRSR obce Lascov bude na dvojročnej báze spracovaný a schválený akčný plán, ktorý bude obsahovať plán realizácie projektov v dvoch rokoch aj s možným finančným krytím.



OBR. č. 1: Priebeh prípravy a realizácie PHRSR obce Lascov na roky 2021 – 2027

ČASŤ A – ANALYTICKÁ ČASŤ

A.I ANALÝZA VNÚTORNÉHO PROSTREDIA

1. ZÁKLADNÁ CHARAKTERISTIKA OBCE A JEJ STRUČNÝ HISTORICKÝ VÝVOJ

Obec Lascov, sa administratívne začleňuje do **okresu Bardejov** (NUTS 4), **do Prešovského samosprávneho kraja** (NUTS3). Skladá sa z jedného katastrálneho územia a počtom obyvateľov 585v roku 2022 a patrí medzi stredné obce v regióne Horný Šariš. Obec Lascov sa nachádza na trase medzi mestami Bardejov a Giraltovce. Katastrálne územie obce Lascov susedí s katastrálnym územím obcí: Marhaň, Brezov, Kalnište, Valkovce, Štefurov.

II. Sociálno – ekonomické analýzy

Základná charakteristika

Ukazovateľ	Hodnota
Kód obce	519472
Názov okresu	Bardejov
Názov kraja	Prešovský
PSČ	086 45
Telefónne smerové číslo	054

Spádovosť obce Lascov

Ukazovateľ

Sídlo matričného úradu
Sídlo pracoviska daňového úradu
Sídlo pracoviska Obvodného oddelenia policajného zboru
Sídlo Okresného súdu
Sídlo Okresného riaditeľstva Hasičského a záchran.zboru
Sídlo Okresného úradu
Sídlo Územnej vojenskej správy
Sídlo ÚPSVaR
Sídlo Okresného úradu – odbor Životného prostredia

Hodnota

Marhaň
Bardejov
Bardejov
Bardejov
Bardejov
Bardejov
Prešov
Bardejov
Bardejov

Technická vybavenosť

Ukazovateľ

Pošta áno
Verejný vodovod
Verejná kanalizácia
Kanalizačná sieť pripojená na ČOV
Rozvodná sieť plynu
Internet
Najbližšia zastávka vlakov vzdialenosť v km

Hodnota

obec Marhaň
nie
nie
nie
áno
áno
Bardejov 16 km

Demografia

Ukazovateľ

	Hodnota	Rok 2013	Rok 2020	Rok 2022
Počet obyvateľov	550	581	585	
Muži		283	304	302
Ženy		267	277	283
Predproduktívny vek spolu (0-14) v %		18,55	19,28	21,03
Produktívny vek spolu (15 – 60) v %		71,63	67,30	65,47
Poproduktívny vek spolu 60-		9,82	13,42	13,50
Spolu:		100 %	100 %	100 %
Počet narodených detí		5	11	14
Počet zomretých detí		4	4	5
Celkový prírastok spolu		-4	2	-1

Šport

Ukazovateľ

Kúpalisko, umelé alebo prírodné
Telocvičňa
Ihrisko pre futbal
Viacúčelové ihrisko
Rybníky
Cyklotrasy

Hodnota

nie
nie
áno
nie
nie
nie

Kultúra

Ukazovateľ

Knižnica
Premietanie filmov
Kultúrny dom

Hodnota

nie
nie
áno

Zdravotníctvo

Ukazovateľ	Hodnota
<i>Lekárneň a výdajne liekov</i>	<i>nie</i>
<i>Samostatná ambulancia praktického lekára pre dospelých</i>	<i>nie</i>
<i>Samostatná ambulancia praktického lekára pre deti a dorast</i>	<i>nie</i>
<i>Samostatná ambulancia praktického lekára stomatólóga</i>	<i>nie</i>
<i>Samostatná ambulancia praktického lekára gynekológa</i>	<i>nie</i>

Životné prostredie

Ukazovateľ	Hodnota
<i>Skládka komunálneho odpadu</i>	<i>nie</i>
<i>Komunálny odpad</i>	<i>áno</i>
<i>Využívaný komunálny odpad</i>	<i>áno</i>
<i>Zneškodňovaný komunálny odpad</i>	<i>áno</i>
<i>Separovaný odpad</i>	<i>áno</i>

Vybrané služby

Ukazovateľ	Hodnota
<i>Predajňa potravinárskeho tovaru</i>	<i>áno</i>
<i>Predajňa nepotravinárskeho tovaru</i>	<i>nie</i>
<i>Servis pre opravu a údržbu motorových vozidiel</i>	<i>áno</i>
<i>Predajňa súčiastok a príslušenstva pre motorové vozidlá</i>	<i>nie</i>
<i>Reštaurácia alebo iné pohostinské zariadenie</i>	<i>nie</i>

1.1 HISTÓRIA OBCE

Lascov leží v údolí východného prítoku rieky Tople a na Terasе v nadmorskej výške asi 190 metrov nad morom. Celé toplianske údolie leží v Raslavickej brázde, ktorá je súčasťou Ondavskej vrchoviny. Územie patrí do oblasti Nízke Beskydy - v provincii Východné Karpaty.

Podľa najstarších zachovalých dokumentov, uložených v archíve v Budapešti, je prvá písomná zmienka o obci z roku 1370, i keď územie pozdĺž rieky Topľa bolo obývané už skôr.

Klimatické podmienky priaznivo ovplyvňovali osídľovanie tohto územia, a tak už v 11.-tom a začiatkom 12.-tého storočia sa tu usadzovalo slovanské obyvateľstvo.

Názov obce pramení pravdepodobne v osobnom mene, v zachovalej pôvodine Lazo, no ani dostupné údaje neposkytujú jednoznačné poznatky o jej pôvode.

Ako staré zápisky uvádzajú v roku 1427 patrila obec k majetku rodiny Samošyovej a menovala sa Lazow a v roku 1431 Lazo. Konečne v roku 1645 je to majetok Bertotyov a v roku 1777 prešiel do užívania známej rodiny Kalnaššyovcov.

Z obsahu dobovej listiny vyplýva, o čom svedčia vykopávky pri neďalekých Hankovciach, že obec patrila k marhanskému panstvu. V stredoveku obec vlastnili Abovci, neskôr Dešefyovci (okolo roku 1870).

V roku 1600 bolo v Lascove obývaných 11 domov. Počas prvého sčítania ľudu v roku 1787 bolo v obci 29 domov a 216 obyvateľov. Obec mala vtedy poľnohospodársky charakter. Svoje ťažké polozenie preto mnohí riešili odchodom za prácou do cudziny, hlavne do Ameriky.

Ťažkú situáciu obyvateľov, ktorí zostali doma, výrazne zhoršilo vypuknutie 1. svetovej vojny. Vystahovalectvo vo väčšej alebo menšej miere pokračovalo aj začiatkom 20-tého storočia.

Vznik Československej republiky bol medzníkom v rozvoji národného povedomia Slovákov v Lascove, po roku 1918 nastalo výrazné oživenie slovenského ducha a postupne sa odstraňovali následky niekoľkých desaťročí maďarizácie.

Do života obce nepriaznivo zasiahli prelomové politické udalosti na konci tridsiatych rokov. V marci 1939 bola vytvorená samostatná Slovenska republika, ale pod jasným patronátom Nemeckej ríše. Po vypuknutí 2. svetovej vojny v septembri 1939 bolo Slovensko zatiahnuté do ťaženia proti Poľsku a po napadnutí Sovietskeho zväzu Nemeckom v júni 1941, aj do vojenských operácií na východnom fronte. V tejto slovenskej armáde bojovali i viacerí muži z Lascova.


V auguste 1944 vypuklo Slovenské národné povstanie, do ktorého sa ako príslušníci slovenskej armády alebo ako partizáni zapojili aj mnohí Lascovčania.

Do roku 1918, Lascov administratívne patrilo do Šarišskej župy. Okresným mestom boli do roku 1960 Giraltovice a od uvedeného roku je to mesto Bardejov. Najstarší zachovaný dom v obci je z roku 1900.


Grécko – katolícky kostol Krista kráľa bol postavený v roku 1937. Obec bola elektrifikovaná v roku 1947, v roku 1958 bolo založené Jednotné roľnícke družstvo a taktiež v tomto roku bola dokončená výstavba Kultúrnosprávnej budovy so Základnou školou a Materská škola bola postavená v roku 1973. Najväčšia výstavba domov sa začala po roku 1945 a trvala od 60.-tych do 90.-tych rokov 20-tého storočia.

Po príchode prvého učiteľa do obce sa začalo s vyučovaním žiakov prvého až piateho ročníka.

1.2 SYMBOLY OBCE



ERB OBCE LASCOV



VLAJKA OBCE:

Erb obce Lascov tvorí zlatý zväzok obilia so strieborným kosákom so zlatou rúčkou medzi dvoma striebornými strapcami hrozna, so zlatými lístkami uloženými v modrom poli štítu.

Vlajka obce pozostáva z pozdĺžnych pruhov vo farbách striedavo bielej, modrej a žltej a to v takomto poradí zhora: 1/8 biela, 2/8 modrá, 1/8 žltá, 1/8 biela, 2/8 modrá a 1/8 žltá s dvoma zárezmi.

2. OBYVATEĽSTVO

2.1 VÝVOJ POČTU OBYVATEĽOV

Vývoj počtu obyvateľov má od roku 2010 vzostupnú tendenciu. V roku 2022 v obci žilo 585 obyvateľov. Trend vzostupu počtu obyvateľov sa očakáva aj do budúcnosti. Vzostup je ovplyvňovaný rómskou komunitou.

Rok	2010	2011	2012	2013	2014	2015	2016	2017	2018	2019	2020	2021	2022
Počet obyvateľov	544	549	554	550	560	573	566	575	581	572	581	586	585

Tabuľka č. 1: Vývoj počtu obyvateľov (ŠÚSR, 2021)

Graf č. 1 : Vývoj počtu obyvateľov

POHYB OBYVATEĽSTVA

Prirodzený pohyb obyvateľstva:

Ukazovateľ prirodzený pohyb obyvateľstva je vyjadrený prostredníctvom hlavných populačných procesov, ktorými sú pôrodnosť (natalita) a úmrtnosť (mortalita). Prirodzený pohyb vyjadruje rozdiel počtu živonarodených a zomretých. V obci Lascov od roku 2010 do roku 2022 sledujeme v priemere prirodzený vzostup obyvateľstva, a teda, že počet narodených prevyšuje počet zomrelých detí. **Prirodzený úbytok dosahoval nižšie hodnoty narodených len v roku 2016 a 2017.** Na udržanie kladných hodnôt prirodzeného prírastku by sa mala obec zamerať na vytvorenie podmienok pre mladé rodiny najmä z rómskej komunity a napomôcť s riešením ich vzdelávania a uplatňovanie sa na trhu práce.

Rok	2010	2011	2012	2013	2014	2015	2016	2017	2018	2019	2020	2021	2022
Narodení	6	6	6	5	9	9	2	7	6	6	11	17	14
Zomrelí	3	6	1	4	2	4	5	2	3	11	4	8	5
Prirodzený prírastok/úbytok	3	0	5	1	7	5	-3	5	3	-5	7	9	9

Tabuľka č. 2: Prírodný pohyb obyvateľstva (ŠÚSR, 2021)

Migračný pohyb obyvateľstva:

Okrem prírodného pohybu má významný vplyv na vývoj počtu obyvateľov aj migračný pohyb obyvateľstva. Migračným pohybom rozumieme migráciu (imigráciu a emigráciu, resp.

pristáhanie a vystáhanie). Migračné saldo predstavuje rozdiel medzi pristáhanými a

vystáhanými obyvateľmi. **V rokoch 2010, 2013, 2016, 2019, 2021 a 2022 bolo migračné saldo**

v obci Lascov záporné, teda do obce sa menej ľudí pristáhovalo ako z nej odchádzalo. **V rokoch**

2011 a 20212 dosahovalo migračné saldo nulové hodnoty.

Rok	2010	2011	2012	2013	2014	2015	2016	2017	2018	2019	2020	2021	2022
Pristáhaní	6	9	8	4	8	14	4	10	18	7	11	4	7
Vystáhaní	11	9	8	9	5	6	8	6	15	11	9	10	17
Migračné saldo	-5	0	0	-5	3	8	-4	4	3	-4	2	-6	-10

Tabuľka č. 3: Migračný pohyb obyvateľstva (ŠÚSR, 2021)

Celkový pohyb obyvateľstva: Ukazovateľ celkový pohyb obyvateľstva je výsledkom súčtu celkového prírastku/úbytku a migračného prírastku/úbytku.

Rok	2010	2011	2012	2013	2014	2015	2016	2017	2018	2019	2020	2021	2022
Prírodný prírastok/úbytok	3	0	5	1	7	5	-3	5	3	-5	7	9	9
Migračné saldo	-5	0	0	-5	3	8	-4	4	3	-4	2	-6	-10
Celkový prírastok/úbytok	-2	0	5	-4	10	13	-7	9	6	-9	9	3	-1

Tabuľka č. 4: Celkový pohyb obyvateľstva (ŠÚSR, 2021)

2.2 ŠTRUKTÚRA OBYVATEĽSTVA

Napriek tomu, že sčítanie obyvateľov v roku 2021 už prebehlo, v grafoch a tabuľkách národnostnej, vzdelanostnej a religióznej štruktúry uvádzame údaje z predchádzajúceho

sčítania. Údaje budú aktualizované hneď ako sčítanie obyvateľov z roku 2021 Štatistický úrad vyhodnotí.

Štruktúra obyvateľstva podľa pohlavia

V obci Lascov **prevažuje počet mužov nad počtom žien od roku 2010**. Početná prevaha mužov

nad ženami je necharakteristické pre vyspelé populácie a tiež pre Slovenskú republiku ako celok.

	2010	2011	2012	2013	2014	2015	2016	2017	2018	2019	2020	2021	2022
Muži	273	280	286	283	288	294	291	297	302	300	304	304	302
Ženy	271	269	268	267	272	279	275	278	279	272	277	282	283

Tabuľka č. 5: Vývoj počtu obyvateľov podľa pohlavia (ŠÚSR, 2021)

Graf č. 2: Vývoj obyvateľov podľa pohlavia

Štruktúra obyvateľstva podľa veku

V obci Lascov môžeme sledovať nepriaznivý vývoj obyvateľstva podľa vekovej štruktúry, pretože **predproduktívna zložka obyvateľstva (0-14rokov) neprevyšuje poproduktívnu zložku (muži 60 a viac, ženy 55 a viac)**, a teda obyvateľstvo starne. Počet obyvateľov v poproduktívnom veku mierne stúpa, rovnako tak stúpa aj počet obyvateľov v predproduktívnom veku. Mierny nárast počtu obyvateľov v poproduktívnom veku znamená, že by sa malo v obci zvyšovať povedomie starostlivosti o obyvateľov v dôchodcovskom veku. Produktívna zložka obyvateľstva každoročne klesá.

	2010	2011	2012	2013	2014	2015	2016	2017	2018	2019	2020	2021	2022
Predproduktívny vek v %	20,96	20,95	20,58	18,55	18,93	19,37	18,73	18,26	18,24	18,18	19,28	20,31	21,03
Produktívny vek v %	71,32	71,22	70,76	71,64	70,89	69,28	68,9	68,87	68,67	68,88	67,3	66,38	65,47
Poproduktívny vek v %	7,72	7,83	8,66	9,82	10,18	11,34	12,37	12,87	13,08	12,94	13,43	13,31	13,5

Tabuľka č. 6 : Vekové zloženie obyvateľstva

Graf č. 3: Vekové zloženie obyvateľstva (ŠODB 2021)

Národnostná štruktúra

Najpočetnejšou národnosťou v obci Lascov je **slovenská (72,46%)**. V miernom

zastúpení je tiež rusínska a ukrajinská. Rómska komunita sa zaregistrovala v národnosti slovenskej.

Národnosť	Slovenská	Rómska	Česká	Iná	Nezistené
Počet obyvateľov	566	1	1	1	14
% obyvateľov	97,08	0,17	0,17	0,17	2,4

Tabuľka č. 7: Národnostná štruktúra obyvateľstva (SODB, 2021)

Vzdelanostná štruktúra

Vzdelanostná štruktúra obyvateľstva analyzuje obyvateľstvo z pohľadu najvyššieho dosiahnutého vzdelania.

V obci Lascov **prevláda obyvateľstvo so základným vzdelaním, stredným odborným vzdelaním bez**

maturity, úplne stredným vzdelaním s maturitou a len 8,4 % dosahuje obyvateľstvo s vysokoškolským vzdelaním.

Vzdelanie	Bez ukončeného vzdelania – osoby vo veku 0-14 rokov	Základné vzdelanie	Stredné odborné (učňovské vzdelanie bez maturity)	Úplné stredné vzdelanie (s maturitou)	Vyššie odborné vzdelanie	Vysokoškolské vzdelanie	Bezškolského vzdelania – osoby vo veku 15 rokov a viac	Nezistené
Počet obyvateľov v	89	189	155	77	13	49	1	10
Počet obyvateľov v v %	15,27	32,42	26,59	13,21	2,23	8,4	0,17	1,72

Tabuľka č. 8: Vzdelanostná štruktúra obyvateľstva (SODB 2021)

Štruktúra obyvateľstva podľa ekonomickej aktivity

Na základe údajov o ekonomickej aktivite vyplývajúcej zo SODB 2021, v čase sčítania žilo v Lascove 167 ekonomicky aktívnych obyvateľov. Nezamestnaných obyvateľov bolo 84, strednú, alebo vysokú školu navštevovalo 24 obyvateľov.

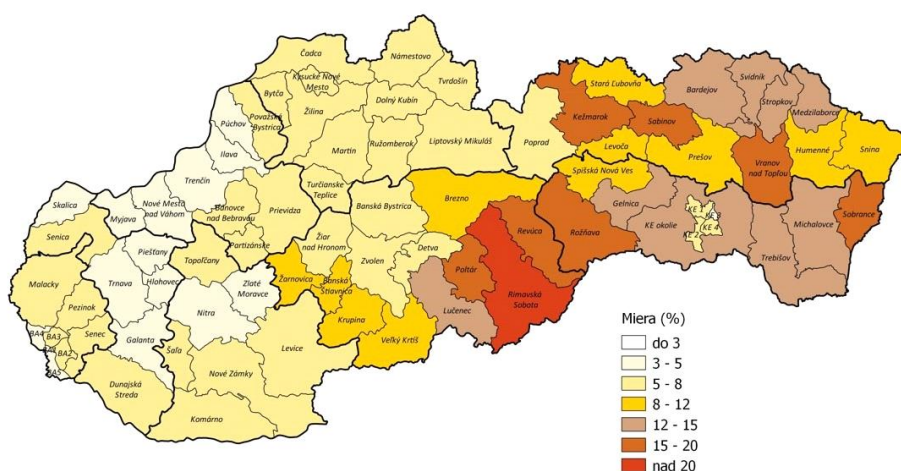
Podrobnejší prehľad štruktúry obyvateľstva podľa ekonomickej aktivity vid' tabuľku č. 9

Pracujúci (okrem dôchodcov)	167
Pracujúci dôchodcovia	19
Osoby na materskej dovolenke	3
Osoby na rodičovskej dovolenke	2
Nezamestnaní	84
Žiaci stredných škôl	18

Študenti vysokých škôl	6
Osoby v domácnosti	53
Dôchodcovia	101
Žiak základnej školy	63
Dieťa do začatia povinnej školskej dochádzky	57
Iné	1
Nezistené	9

Tabuľka č. 9: Štruktúra obyvateľstva podľa ekonomickej aktivity (SODB,2021)

Miera evidovanej nezamestnanosti v okresoch SR k 31.01.2021



Nezamestnanosť má výrazný vplyv na rozvoj každej lokality, predovšetkým prostredníctvom kúpnej sily obyvateľstva na jednej strane a celkovej atraktivity prostredia na druhej strane. Obec Lascov spadá pod NUTS Bardejov, kde ku dňu 31.1.2021 bola zaznamenaná miera evidovanej nezamestnanosti 12 až 15 %. Na mape (obrázok č.2) možno pozorovať mieru evidovanej nezamestnanosti v rámci okresov SR. Bardejov sa radí k NUTS IV do skupiny okresov s vyššou mierou nezamestnanosti.

Rok	2014	2015	2016	2017	2018	2019	2020	2021
Počet nezamestnaných	112	110	105	101	99	100	101	110
v %	20	19	18,5	17,5	17,00	17,5	17,4	18,8

Tabuľka č. 10: Štruktúra nezamestnanosti v obci Lascov (ÚPRVaR, 2021)

Štruktúra nezamestnanosti mala v obci Lascov v rokoch 2014 a 2015 rovnomernú vysokú tendenciu. V rokoch 2017 až 2020 rovnomernú nižšiu tendenciu. V roku 2021 však počet nezamestnaných opäť výrazne stúpol.



Domový a bytový fond

Obec Lascov je charakteristická typickou vidieckou zástavbou a typicky rómskou zástavbou. Nachádza sa tu 114 domov, z toho viac ako 90 % tvoria rodinné domy. Mnoho domov je neobývaných z dôvodu nevyhovujúceho technického stavu. Najviac domov bolo podľa údajov ŠÚ SR (r. 2011) postavených v rokoch 1960 až 1990 a od roku 2000 sa intenzita novej výstavby rapídne znižuje.

Najviac bytov je v súkromnom vlastníctve fyzických osôb. Obec by mala zabezpečovať projektovú a rozpočtovú dokumentáciu na výstavbu obecných nájomných bytov, ako jednu z alternatív udržiavania počtu obyvateľov a zlepšenia podmienok bývania pre rómsku komunitu.

Domy podľa typu	Počet
Obývané	114
rodinné domy	100
Núdzový objekt neurčený na bývanie	12
Ostatné	2

Tabuľka č. 11: Domy podľa typu (ŠÚSR, 2021)

Domy podľa formy vlastníctva	Počet
Fyzická osoba	98
Zahraničný vlastník	1
Kombinácia vlastníkov	13
Nezistený	2

Tabuľka č. 12: Domy podľa formy vlastníctva (ŠÚSR, 2021)

3. OBČIANSKA VYBAVENOSŤ



Predškolské a školské zariadenia

V obci Lascov sa nachádza objekt jednotriednej materskej školy situovanej na konci obce s celodennou prevádzkou. MŠ zabezpečuje predprimárne vzdelávanie pre deti od 3 do 6 rokov. MŠ navštevuje cez 20 detí, zamestnáva 2 pedagogických a 3 nepedagogických zamestnancov. MŠ má vlastnú kuchyňu a výtvarňu stravy. Materiálne – technické vybavenie MŠ je na dobrej úrovni, čo

vychádza z uskutočnených rekonštrukciách MŠ. V MŠ je umiestnené I K T zariadenie, pravidelne je aktualizovaná detská odborná literatúra pre pedagogických zamestnancov, podľa potreby súdopĺňané edukačné pomôcky. Do predškolského zariadenia dochádzajú aj deti z neďalekej obce Brezov.

Do roku 1969 bola prevádzka základnej školy zabezpečovaná v starej budove.

ZŠ je umiestnená spolu s obecným úradom v jednej budove. Základná škola zabezpečuje vyučbu prvého stupňa v dvojtriedke a navštevuje ju cez 39 žiakov. Škola zamestnáva 4 pedagogických pracovníkov. Škola je dostatočne vybavená učebnými pomôckami.

Stravovanie je zabezpečené jedálňou MŠ. Má vlastnú kuchyňu so školskou jedálňou s tromi pracovníkmi. Po skončení prvého stupňa žiaci odchádzajú na druhý stupeň povinnej školskej dochádzky do obce Marhaň alebo do Giraltovcov.



Zdravotná starostlivosť

V rámci občianskej vybavenosti v obci sa zdravotné strediská, ktoré poskytujú zdravotnú starostlivosť obyvateľom nenachádzajú vrátane lekárne. Pacienti vyhľadávajú lekársku pomoc na Poliklinike Goldbergera v Giraltovcach a v

nemocnici s poliklinikou sv. Jakuba v Bardejove a v ďalších odborných ambulanciách v areáli nemocnice. V obci nie je v súčasnosti žiadne sociálne zariadenie pre seniorov.



Služby

Služby obyvateľom v obci poskytujú:

Matričný úrad na OcÚ Marhaň

Požiarňa zbrojnica v Bardejove

Pošta – poskytuje s dvoma zamestnancami (vedúca + 1 poštová doručovateľka) v obci Marhaň

1 prevádzka potravín v obci

1 autoservis

1 poľnohospodárske družstvo



Ochrana majetku

Ochranu majetku a obyvateľov v prípade požiaru v obci nie je zabezpečovaná

Dobrovoľným hasičským zborom, ktorý v obci nie je vytvorený. Nemá doposiaľ

vybavenie ani materiálne a ani personálne. Obec sa usiluje v tomto programovacom období

založiť DHZ, zrekonštruovať objekt a s pomocou Ministerstva vnútra SR vybaviť potrebnou

hasičskou technikou. Obec už zabezpečuje nábor členov hasičského dobrovoľného

zboru.



Kultúra

V obci sa nachádzaj jediná sakrálna pamiatka, Gréckokatolícky kostol:

Kultúrno-spoločenská rozlúčka je vykonávaná v **Dome smútku** postaveného v roku 2010.

V obci sú dva obecné cintoríny a to pôvodný cintorín, kde sa pochováva jedine na už existujúce

rodinné hrobové miesta a vedľa nový cintorín, kde je dostatok nových hrobových miest na

pochovávanie.

Kultúru v obci obohacuje Dedinská folklórna skupina Lascovjani. Pre rozvoj kultúrnych aktivít

a spoločenských podujatí má obec k dispozícii priestory v kultúrnosprávnej budove, kde sú

umiestnené priestory obecného úradu a základnej školy I. stupňa.



Voľnočasové aktivity

Obec každoročne organizuje rôzne kultúrno spoločenské podujatia. Sú to podujatia, ktoré oživujú kultúru

a tradície obce. Na tieto podujatia obec využíva obecný kultúrny dom s tanečnou sálou.



Šport

Obec jedenkrát ročne orgnizuje športový deň v rôznych disciplínach.

FOTO z podujatia

4. TECHNICKÁ INFRAŠTRUKTÚRA



Elektrická energia

Katastrom obce Lascov prechádza vysokonapäťové nadzemné vedenie. Hlavným napájacím

bodom v zásobovaní energiou obce je Energetická rozvodňa na transformátovni RZ Bardejov,

z ktorej vyúsťujú 22 kV distribučné vedenia. Distribúcia elektrickej energie je zabezpena v obci

s postačujúcou kapacitou transformátorov pre rovnomerné zabezpečovanie dodávky elektriny.

Katastrom obce Lascov prechádza i vysokonapäťové nadzemné vedenie. Distribúciu v obci

zabezpečuje trafostanica (DTS). Osvetlenie komunikácie a verejného priestranstva je primerané.



Plynofikácia

Obec Lascov bola plne plynofikovaná v roku 1999.



Vodovod

Obec Lascov nemá v súčasnosti vybudovaný vodovod. Zdrojom vody pre obyvateľov sú ich

privátne studne a spoločné samospadové vodovody. Vodovod je vybudovaný iba v rómskej osade.

V budúcom období sa uvažuje napojiť obec Lascov na vodný zdroj Starina mikroregiónu Stredná

Topľa. Prvá etapa výstavby vodovodu Gíraltovce-Lascov-Kurima je plánovaná v spolupráci s VVS

a. s. Košice.



Kanalizácia

Obec Lascov nemá v súčasnosti vybudovanú kanalizáciu. Odpadová a splašková voda

je odvádzaná do prídomových žump, kde sa odpadové vody vyhnívajú a vyvážajú

spoločnosťou VVS, a.s. Žumpy, alebo iné nádrže sú často nevyhovujúce s priesakmi. Vývoz

žump si zabezpečujú na vlastné náklady obyvateľia. V budúcnosti sa uvažuje

s vybudovaním kanalizácie KURIMA-MARHAŇ-LASCOV-BREZOV vyúsťujúcu do spoločnej

čističky odpadových vôd v katastri obce Brezov.



Odpadové hospodárstvo

Odvoz komunálneho odpadu je zabezpečený v dvojtýždňových intervaloch. Separatívny zber

odpadu a to najmä plastov, skla a elektronického odpadu je zabezpečený raz do mesiaca. Zber

železa je zabezpečovaný v obci Marhaň súkromným podnikateľom na vlastnom pozemku.



Telekomunikácie a internet

Telekomunikačná sieť v obci je v súčasnosti vybudovaná tak, že požiadavky občianskej, bytovej a podnikateľskej vybavenosti spĺňa. Je rovnomerne

rozložená po obci. Pokrýva celú obec a umožňuje pripojenie každého domu priamo prípojkou. Na celom území obce je dostačujúce pokrytie signálu mobilných operátorov

Orange, SlovakTelekom O2. Na internet sú pripojené domácnosti, podnikatelia, živnostníci a tiež

obecný úrad, ZŠ a MŠ. Obec má v prevádzke miestny rozhlas s ústredňu v budove OcÚ. Signály

Slovenskej a komerčných televízií zabezpečuje vysielač Dubník v Slánskych vrchoch.

5. EKONOMICKÁ ŠTRUKTÚRA

Ekonomická činnosť sa v obci vykonáva len v malej obmedzenej miere a obec je málo zastúpená

podnikateľskými subjektmi. Rozhodujúcim subjektom je poľnohospodárstvo.

Názov podniku	Zameranie
Poľnohospodárske družstvo Lascov	Poľnohospodárska rastlinná výroba a chov hovädzieho dobytka

Luboslav Palša	Predajňa potravín
----------------	-------------------

Jakub Sirota	Pneuservis
Ján Horvát	Drevárska výroba

Tabuľka č. 13: Podnikatelia v obci – fyzické a právnické osoby (Interná evidencia 2021)

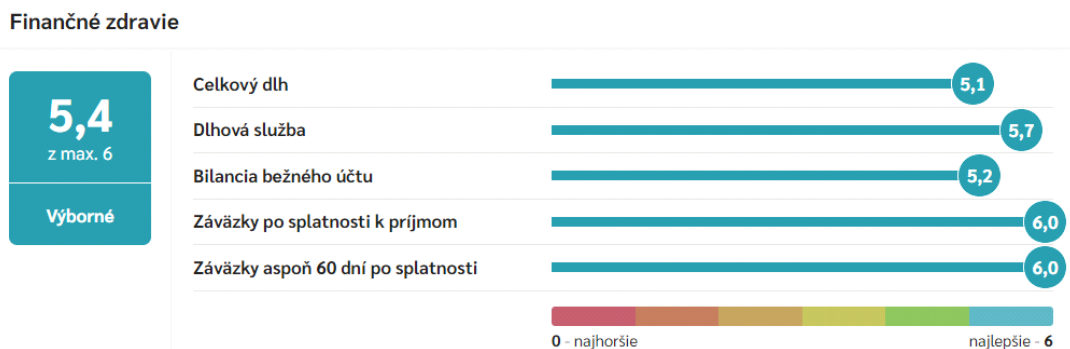
5.1 ROZPOČET A FINANČNÉ HOSPODÁRENIE OBCE

Tabuľka 18 Rozpočet obce k 31.12 2021 a 2022 (Interná evidencia, 2023)					231 176,78				
Prevod podielu dane z príjmov fyzických osôb									
Podiel na dani z nehnu teľností – z pozem kov					2 325,0 1				
Podiel na dani z ne hnutel'nos tí – zo sta vieb					4 693,6 9				
Podiel na dani zneh nutel'ností – z byto v a NP									
Daň za psa					230 , 00				
Daň za užívanie ve rejného priestrans tva									
Podiel na poplatku za kom unáln y odpa d					3 800, 00				
Daňové príjmy spo lu					242 22 5,48				
Kapitálové príjmy									
Príjmové finančné operácie							Výdav kové finanč né operác		0

Najvyššie príjmy dosahovala obec v roku 2020, kedy dosahovali výšku až 611 137,79 €. V tomto roku mala obec aj najvyššie výdavky. Naopak, najnižšie príjmy mala obec v roku 2017, a to 262 795,68 € .

Od roku 2016 daňové príjmy obce stúpili takmer o 36% v roku 2021. Od roku 2015 daň ostala rovnaká, nebola vôbec upravovaná.

Tabuľka 19 Štruktúra daňových príjmov (Interná evidencia, 2020)



OBR. č. 3: Finančné zdravie samosprávy

6. EX – POST HODNOTENIE REALIZÁCIE PREDCHÁDZAJÚCEHO PHRSR A PLNENIA PHRSR 2015 - 2020

Hodnotenie projektových zámerov definovaných v PHRSR za predchádzajúce programové obdobie 2015 - 2020

P.č.	Názov zámeru	Zrealizovaný(áno/nie)
1	Zlepšiť prítťažlivosť obce pre obyvateľov a návštevníkov v oblasti hospodárskej a sociálnej	Plní sa
2	Skvalitnenie povrchu miestnych komunikácií a ich odvodnenie	Áno
3	Zlepšiť technický a tepelnoizolačný stav verejných budov	Čiastočne OÚ
4	Zriadiť oddychovú zónu s prvkami drobnej architektúry a detským ihriskom a informačnými tabuľami	Nie
5	Zviditeľniť obec efektívnejšou propagáciou, zriadením účelnej web stránky obce a funkčného informačného system v obci	Nie
6	Zlepšiť environmentálnu oblasť v obci a stav ŽP	Nie
7	Vybudovať v obci vodovod, kanalizáciu a ČOV	Nie
8	Zaviesť separovaný zber druhotných odpadov a postupne odstrániť divoké skládky v obci a v okolí	Plní sa

Tabuľka č. 15: Hodnotenie projektových zámerov za predchádzajúce programové obdobia

Počas programového obdobia 2015-2020 sa obec Lascov uchádzala o poskytnutie nenávratných finančných príspevkov (NFP) celkovo v 4 projektoch, z čoho boli 3 úspešné.

Blížšia špecifikácia projektov – ich názov, rok podania žiadosti, žiadateľ, poskytovateľ

NFP, ako aj informácia o úspešnosti žiadateľa je uvedená v nasledujúcej tabuľke:

P.č	Rok	Názovprojektu	Žiadateľ	Poskytovateľ	Úspešnosť	Realizácia
1.	2018	Zlepšenie prístupu k pitnej vode pre rómsku osadu Lascov	Obec Lascov	Európsky fond regionálneho rozvoja	ÁNO	ÁNO
2.	2019	Realizácia chodníkov súbežne s cestou III. triedy v obci Lascov	Obec Lascov	Európsky poľnohospodársky fond pre rozvoj vidieka	ÁNO	ÁNO
3.	2021					
4.						

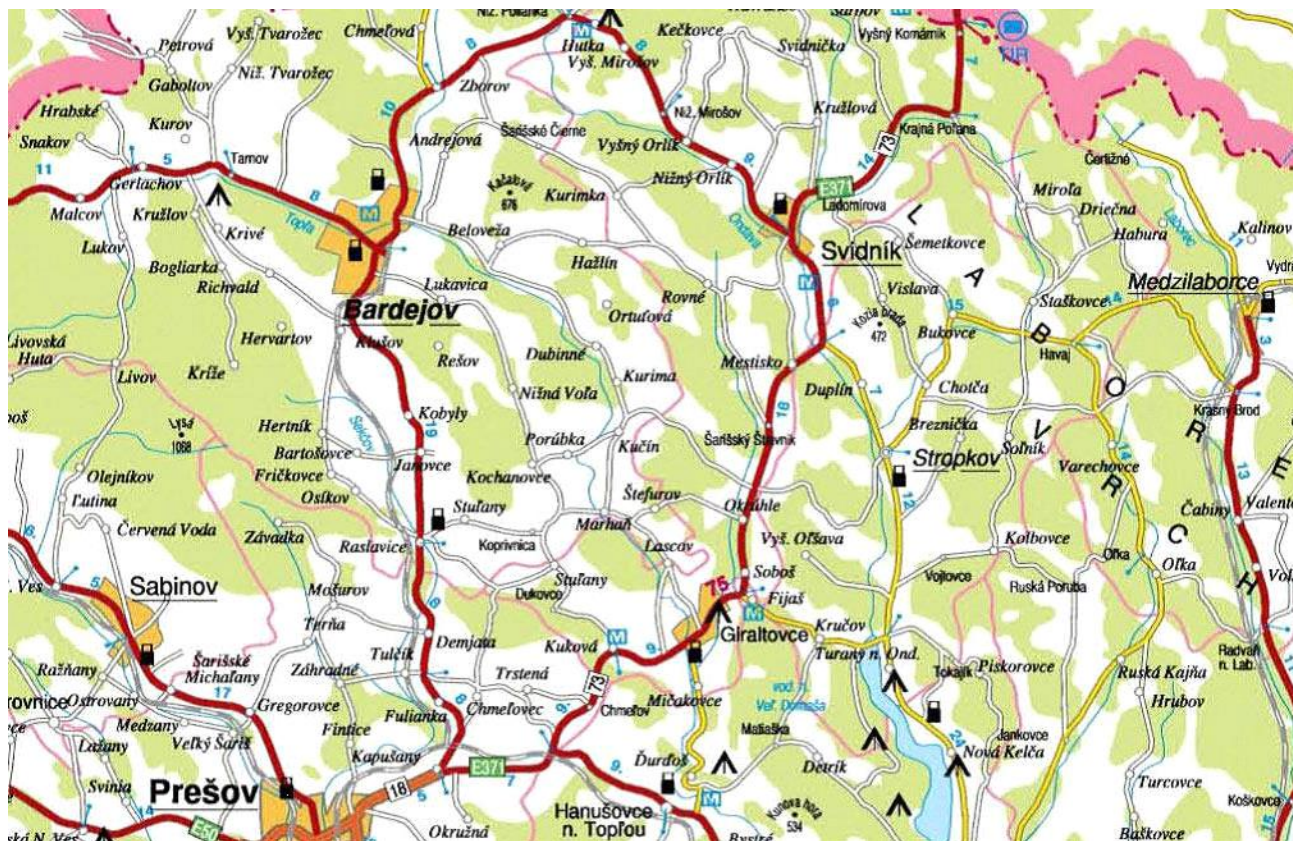
Tabuľka č. 16: Hodnotenie úspešnosti realizácie projektov

7. POLOHA

Obec Lascov leží v údolí východného prítoku rieky Topľa a na Terasa, v nadmorskej výške 190 metrov nad morom, asi 30 km južne od Bardejova. Lascov patrí do regiónu Horného Šariša, ktorý je centrálnou časťou Prešovského kraja na severovýchode Slovenskej republiky.

Lascov leží na priamej dopravnej trase medzi mestami Bardejov a Giraltovce v údolí rieky Topľa, ktorá pramení v Čergovskom pohorí.

Z južnej a severnej strany je obklopená pahorkatinou a zmiešanými lesmi. Terén je členitý, v smere toku rieky sa úroveň znižuje. Najvyšší kopec sa nazýva Lysá Hora.



8. DOPRAVNÁ INFRAŠTRUKTÚRA

8.1 ŽELEZNIČNÁ DOPRAVA

Katastrálnym územím obce Lascov neprechádza žiadna železničná trať. Najbližšie železničné spojenie je v meste Bardejov a obci Raslavice.

8.2 ĎALŠIE TYPY DOPRAVY

NÁKLADNÁ AUTOMOBILOVÁ DOPRAVA

Cesty III. triedy nevyhovujú nákladnej automobilovej doprave. Komunikácie môžu byť využívané len pre dojazd, alebo odjazd nákladných áut s tovarom.

CYKLISTICKÁ DOPRAVA

Zatiaľ v obci nie je vybudovaná žiadna cyklistická infraštruktúra.

9. PRÍRODNÉ PODMIENKY

Východne nad obcou bývajú výrazné geologické zosuvy Každoročne dochádza k zosuvu pôdy južným smerom. Kotlina s horninami vznikla v geologickom období Tret'ohôr. Vplyvom teplotných rozdielov (mráz, teplo, voda, gravitácia ...). Vo štvrtohorách došlo k riečnym náplavám a k naviatiu uložením – spraše. Pôdny profil je ílovitý, piesčitý ať štrkovitý.

Klimatické podmienky

Celá oblasť leží v miernom pásme. Podnebie oblasti je vnútrozemské. Oblasť je mierne teplá s neskorým nástupom jari, pomerne malou pokrývkou snehu trvajúcou približne 70 dní. Leto je zväčša extrémne – extrémne suchá alebo nadmerné zrážky. Jeseň je dlhá, hmlistá, negatívne ovplyvňuje dozrievanie zeleniny (pleseň). Je to oblasť s častými hmlami, z dôvodu blízkosti vodného toku. Zrážkovú činnosť ovplyvňuje aj blízkosť vodné diela Domaša, ktorá tiež v časoch sucha má nedostatok vody.

Celá oblasť leží v klimatickom miernom pásme s priemernou ročnou teplotou vzduchu 7,2 °C. Priemerné zrážky sa pohybujú v rozmedzí 600 – 700 mm.

Hydrologické podmienky

Obcou preteká rieka Topľa, ktorá pramení v Čergovskom pohorí. Jej prítokom je potok Piatrica, Topľa sa vlieva do rieky Ondavy, patrí do povodia Bodrogu a Hornádu. Vodný zdroj Topľa je v čase sucha využívaný zavlažovanie a ako zdroj pitnej vody pre zvieratá.

10. VYUŽITIE ZEME

Charakteristickou pre obec je prevaha ornej pôdy a lesných pozemkov. Z nezalesnených pozemkov prevládajú trvalé trávnaté porasty a orná pôda. Z pôvodných lesných spoločenstiev sú v tejto oblasti zastúpené spoločenstvá borovicovo-smrekového vegetačného stupňa. Lesy sú prevažne zmiešané s bukovým porastom. Pozdĺž brehov Tople sú porasty vrby, jelše, topoľa a bazy. Poľnohospodársku pôdu tvorí 43% ornej pôdy, 7 % záhrad a ovocný sady a 50 trvalo trávnatých porastov. Územie obce obsahuje len 1,43 % vodnej plochy, zastavaná plocha tvorí 6,44 %. Ostatné plochy zahrňujúce cesty, chodníky, drobnú zeleň, manipulačné plochy tvoria 34,53 % územia obce.

Zložky využitia zeme

m²

v %

Poľnohospodárska pôda-spolu		507 000	49 %
Z toho	Orná pôda	261 000	
	Vinice		
	Záhrady	20 000	
	Ovocné sady		
	Trvalé trávnaté porasty	227 000	
Nepoľnohospodárska pôda			42 %
Z toho	Lesné pozemky	436 000	
	Vodné plochy		
	Zastavané plochy a nádvoría		
	Ostatné plochy		
	Celková výmera	943 000	91 %

Tabuľka č. 17: Využitie zeme (SODB, 2021)

11. ŽIVOTNÉ PROSTREDIE

11.1 KVALITA OVZDUŠIA A POVRCHOVÝCH A PODZEMNÝCH VÔD

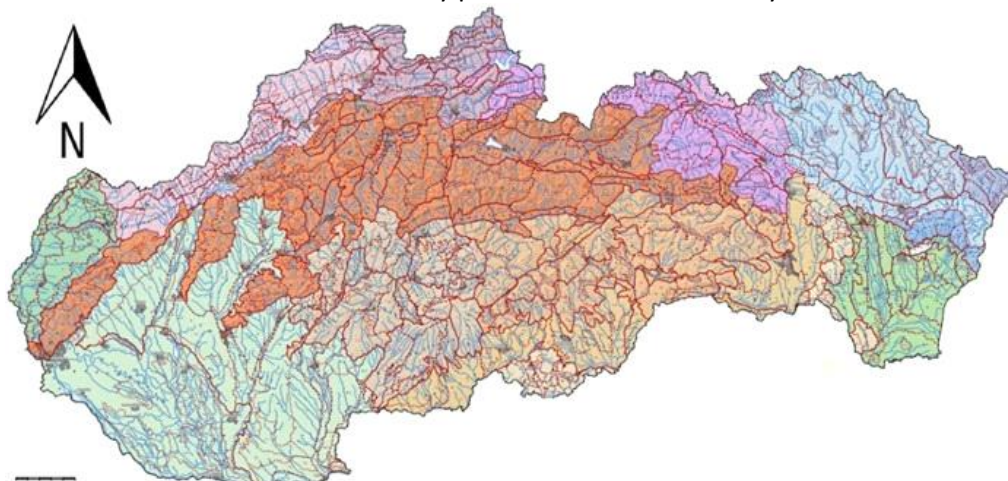
Kvalita ovzdušia je tejto lokalite vyhovujúca a spĺňa podmienky vyššieho štandardu. Je okrajovou časťou

tmavej oblohy nie veľmi narušenou dopravou, priemyslom a domovým vykurovaním pevnými palivami.

11.2 CHRÁNENÉ ÚZEMIA

Rozvojové zámery obec plánuje realizovať v územnom pláne, ktorý plánuje obec zadať a spracovať

odbornou firmou. Búdúci územný plán obce bude zosúladený s nadradenou



ÚRD VUC

a bude rešpektovať

verejno prospešné stavby, vrátane rešpektovania rieky Topľa a cesty III triedy ako i budúcu rýchlostnú cestu

R-4.

OBR. č. 4: Geomorfologické členenie Slovenska (Štátny Geologický ústav Dionýza Štúra, 2011)

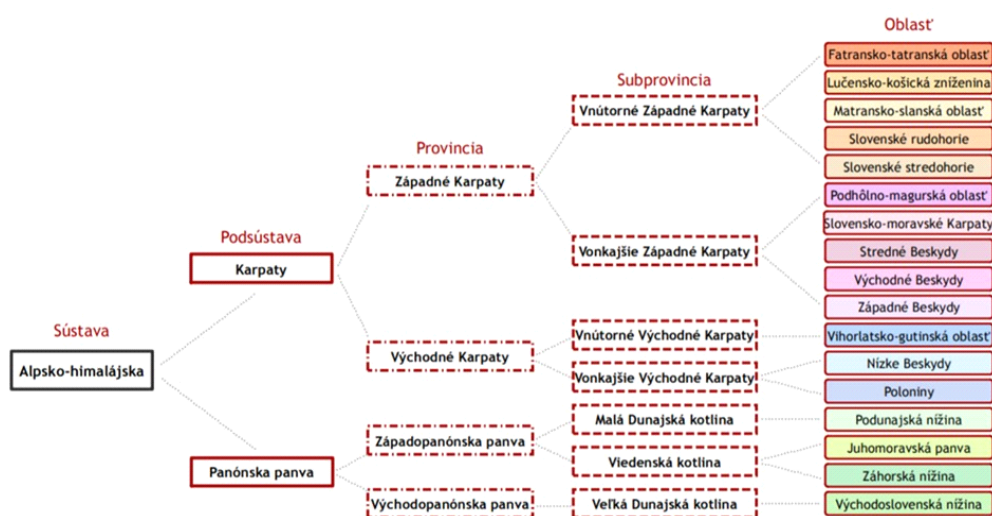


Schéma 1: Geomorfologické členenie Slovenska (Štátny Geologický ústav Dionýza Štúra, 2021)

12. CESTOVNÝ RUCH

Podľa regionalizácie cestovného ruchu v SR je obec Lascov súčasťou šarišského regiónu CR.

Katastrálne územie obce predstavuje územie s obmedzenými podmienkami na celoročný cestovný ruch.

Poloha obce je vhodná ma organizovanie hviezdicových zájazdov k neďalekým pamätihodnostiam drevenej

architektúry, bojísk z I a II. svetovej vojny, múzejníctva, bohatej flóry a fauny vytvára možnosti využívania

turistických trás na rodinné výlety a spoznávanie okolitej prírody počas celého roka.

V obci a jej katastri sa však žiadne ubytovacie a stravovacie zariadenia , rekreačné lokality a značené

turistické a cyklistické trasy nenachádzajú.

V obci však sú vhodné objekty na možnosti ubytovania, no chýba dôležitá základná infraštruktúra

A.III ZHODNOTENIE SÚČASNÉHO STAVU

13. SWOT ANALÝZA A SYNTÉZA VÝSLEDKOV

SWOT analýza (Strong points, Weak points, Opportunities, Threats) hodnotí vnútorné silné a slabé

stránky, vonkajšie príležitosti a ohrozenia obce podľa dôležitosti. SWOT analýza tvorí základ pre

spracovanie rozvojovej stratégie. Ide najmä o vzájomné porovnávanie vnútorných silných a slabých

stránok obce a možností a ohrození, ktoré pôsobia na ďalší rozvoj územia z vonkajšieho prostredia.

 SILNÉ STRÁNKY	SLABÉ STRÁNKY
 OBYVATEĽSTVO	
<ul style="list-style-type: none">• Vhodné stavebné pozemky pre výstavbu rodinných domov• Dopravná dostupnosť obce a jej napojenie na cieľové miesta CR• Silné zastúpenie obyvateľov v	<ul style="list-style-type: none">• Prirodzený úbytok obyvateľstva• Málo pracovných príležitostí priamo v obci• Nižšia úroveň vrámci vzdelanostnej štruktúry obyvateľstva

<ul style="list-style-type: none"> produktívnom veku • Zájembce o minimalizovanie rozdielov medzi väčšinovým a menšinovým obyvateľstvom • Aktívna spolupráca obce s okolitými obcami 	<ul style="list-style-type: none"> • Slabé právne vedomosti v oblasti podnikania, najmä v turizme. • Obec nemá spracovaný územný plán obce • Chýbajúci terénni parcovníci a vytvorená obecná hliadka • Nízky záujem o podnikateľské aktivity obyvateľov v službách
---	--

 <h2 style="margin: 0;">OBČIANSKA VYBAVENOSŤ A TECHNICKÁ INFRAŠTRUKTÚRA</h2>	
<ul style="list-style-type: none"> • Komplexné pokrytie telekomunikačnými sieťami a internetovým pripojením • Separovanie odpadu • Funkčnosť služieb vývozu fekálií • Plynifikácia obce 	<ul style="list-style-type: none"> • Absencia denného stacionára pre seniorov a ZŤP • Nevybudovaná kanalizácia s ČOV a vodovodná sieť • Nevybudované zdravotné stredisko s lekárnou • Chýbajú komplexné inžinierske siete • Neupravené vodné toky • Chýbajúca požiarňa zbrojnica

SAMOSPRÁVA	
<ul style="list-style-type: none"> • Finančné zdravie obce • Aktívna samospráva v snahe o získanie a využívanie externých finančných zdrojov – ako sú štátne dotácie, finančné zdroje z EÚ a iné • Ukončená rekonštrukcia ciacúčelového objektu • Efektívny spôsob komunikácie s obyvateľmi prostredníctvom obecnej stránky • Zapojenie sa do aktivít Miestnej akčnej skupiny MAS Topoľa • Nízke dane a poplatky v obci 	<ul style="list-style-type: none"> • Nízke zapojenie obyvateľov do procesu plánovania • Nepostačujúce technické vybavenie obecného úradu • Chýbajúce zariadenia pre mimoškolské aktivity marginalizovaných skupín • Nedostatok finančných zdrojov na realizáciu rozvojových zámerov, • Nezáujem a apatia občanov o veci verejné
POLOHA A DOPRAVA	
<ul style="list-style-type: none"> • Výhodná poloha v blízkosti Poľskej hranice • Možnosť cezhraničnej spolupráce (Poľsko, Ukrajina) • Výhodná poloha z hľadiska blízkosti okresného mesta Bardejov, Stropkov a Giraltovce • Dobrá dopravná dostupnosť a cestná sieť 	<ul style="list-style-type: none"> • Absencia cyklistickej trasy a motoristickej dopravy • Nekvalitná dopravná infraštruktúra obecných ciest a chýbajúcich chodníkov pre peších • Havarijná dopravná dostupnosť do rómskej osady • Nedobudované a nekvalitné existujúce chodníky pre peších v obci
PRÍRODNÉ PODMIENKY, VYUŽITIE ÚZEMIA A CESTOVNÝ RUCH	
<ul style="list-style-type: none"> • Podiel zastavaných plôch na celkovej výmere územia • Výskyt vzácnych spoločenstiev fauny, flóry • Lesy bohaté na lesné plody • vhodné podmienky na lovnú turistiku 	<ul style="list-style-type: none"> • Nevybudované ubytovacie a stravovacie zariadenia • Chýba informačné turistické centrum • Nedostatočná propagácia regiónu a obce
 PRÍLEŽITOSTI	OHROZENIA
<ul style="list-style-type: none"> • Vybudovanie kanalizačnej siete 	<ul style="list-style-type: none"> • Zvyšovanie nezamestnanosti

<ul style="list-style-type: none"> • s ČOV a vodovodu • Využívanie externých finančných zdrojov • Príležitosť spolupráce v rámci regiónu s osobitným zreteľom na medzinárodnú spoluprácu • Rozširovanie vhodných lokalít pre výstavbu individuálnej a hromadnej bytovej výstavby • Zvýšený záujem o voľnočasové aktivity v prírode (turistika, beh, cyklistika) • Rozvoj turizmu vďaka prírodnému potenciálu územia na existencii sakrálnych a historických pamiatok a kultúrnych podujatí • Dobudovanie dopravnej infraštruktúry v obci najmä v romskej osade • Pravidelná aktualizácia Akčného plánu rozvoja obce • Maximálne využívanie podporných finančných zdrojov • Využívanie alternatívnych zdrojov 	<ul style="list-style-type: none"> • Nízky záujem investorov o podnikanie v území • Sťahovanie obyvateľov za prácou do iných miest • Presun kompetencií na samosprávy bez adekvátneho presunu finančných zdrojov • Zdravotná kríza a s ňou spojená hospodárska kríza • Ohrozovanie a znižovanie kvality podzemných vôd nedostatočne utesnenými žumpami • Nezáujem a neschopnosť rekvalifikácie nezamestnaných občanov
--	---

14. HLAVNÉ DISPARITY A FAKTORY ROZVOJA

Identifikácia najvýznamnejších silných stránok, slabých stránok, príležitostí a ohrození vo SWOT analýze

nám umožňuje identifikovať kľúčové disparity a faktory rozvoja. Hlavné faktory rozvoja je možné

určiť pomocou kombinácie silných stránok a príležitostí, zatiaľ čo hlavné disparity rozvoja je možné

identifikovať na základe kombinácie slabých stránok a ohrození. Poznanie hlavných faktorov, ako aj

disparít rozvoja prispieva k efektívnemu zadefinovaniu vhodnej stratégie rozvoja, ktorou by sa mala

obec Varechovce v nasledujúcom plánovacom období uberať.

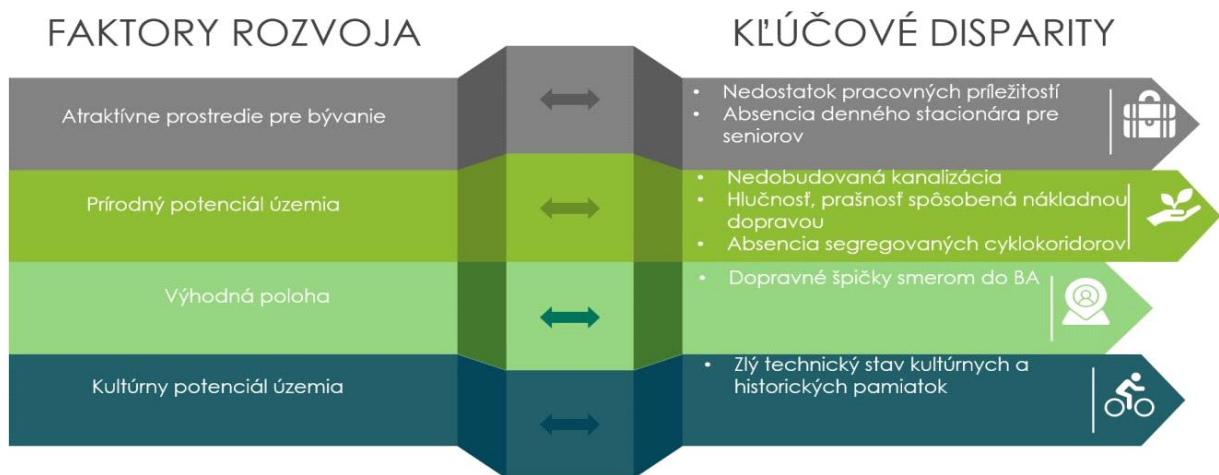


Schéma č.2: Klúčové disparity a hlavné faktory rozvoja

15. STEEP ANALÝZA

Ďalším druhom analýzy, ktorá je často používaná v strategickom plánovaní, je tzv. STEEP analýza. Zameriava sa na komplex sociálnych, technických, ekonomických, ekologických a politických faktorov. Analyzuje tak výhradne externé prostredie, ktoré podmieňuje spôsob a metódy riadenia a plánovania v obci.

Sociálne faktory zahŕňajú predovšetkým faktory súvisiace so spôsobom života ľudí vrátane ich hodnôt, akými sú napr. demografické faktory, úroveň vzdelania, prevažujúce hodnoty obyvateľov a ich štruktúra, štruktúra školstva a mnoho iných príbuzných faktorov.

Technické faktory predstavujú všetky faktory, ktoré súvisia s vývojom výrobných prostriedkov, materiálov, procesov, know-how a nových technológií a majú dopad na rozvoj

K ekonomickým faktorom patrí hospodársky vývoj na mezo a makro úrovni, ktorý zahŕňa toky financií, tovarov, informácií a energie, problematiku nezamestnanosti, platových podmienok konkurencie a ďalších faktorov s možným dopadom na rozvoj obce.

Z ekologických faktorov je dôležitý predovšetkým trvalo udržateľný rozvoj krajiny, ktorý súvisí s limitovanými zdrojmi a stále vzrastajúcimi nárokmi na ich využívanie.

Politické faktory zahŕňajú všetky faktory vyššej politickej moci od štátnej až po medzinárodnú úroveň. Tieto faktory mnohokrát tvoria právny rámec, ktorý podporuje alebo naopak môže brzdiť rozvoj.

Do STEEP analýzy sú často zahrnuté aj hodnoty obyvateľstva, zamestnancov, podnikateľov a rôznych zainteresovaných strán, ktoré pôsobia v externom prostredí obce.

SOCIÁLNE FAKTORY



OBR. č. 6: *Tabuľka vplyvu sociálnych faktorov na rozvoj obce*

TECHNICKÉ FAKTORY



OBR. č. 7 *Tabuľka vplyvu technických faktorov na rozvoj obce*

EKONOMICKÉ FAKTORY



OBR. č. 8: *Tabuľka vplyvu ekonomických faktorov na rozvoj obce*

EKOLOGICKÉ FAKTORY



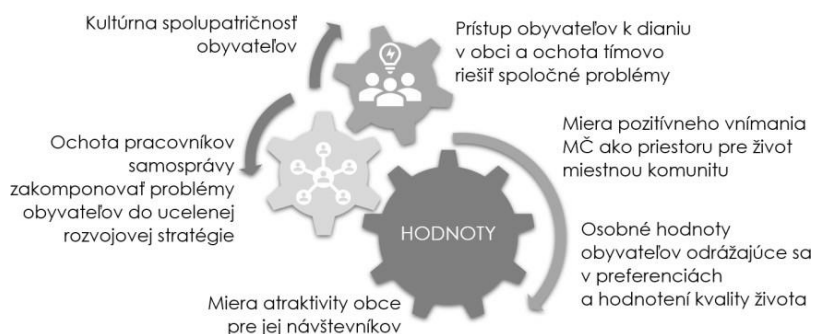
OBR. č. 9: Tabuľka vplyvu ekologických faktorov na rozvoj obce

POLITICKÉ FAKTORY



OBR. č. 10: Tabuľka vplyvu politických faktorov na rozvoj obce

HODNOTY



OBR. č. 11: Tabuľka vplyvu hodnôt obyvateľov na rozvoj obce naplnenie strategickej vízie obce

ČASŤ B – STRATEGICKÁ ČASŤ

16. VÍZIA ÚZEMIA A STRATEGICKÁ VÍZIA OBCE LASCOV

Vízia obce Lascov predstavuje želaný stav obce, ktorý bude dosiahnutý realizovaním rozvojových zámerov definovaných v rozvojovej stratégii.

Hlavným cieľom strategickej vízie je poskytnúť smer pre strategické plánovanie, ako aj pre implementáciu navrhovaných opatrení. Vízia vykresľuje želanú budúcnosť obce z pohľadu obyvateľov a tých, ktorí v obci pracujú, navštevujú, alebo v nej podnikajú po roku 2027.

Obec Lascov bude príjemným a pokojným miestom pre bývanie s vidieckym rázom, kvalitnou infraštruktúrou a občianskou vybavenosťou. Obec bude svoj rozvoj prispôbovať potrebám a záujmom obyvateľov. Obec bude vybavená kvalitnou technickou a dopravnou infraštruktúrou. Obec bude svojím obyvateľom a návštevníkom poskytovať kvalitné možnosti pre šport, rekreáciu a oddych.

Návrh stratégie rozvoja obce Lascov je rozdelený na 3 hlavné oblasti – **hospodársku, sociálnu a environmentálnu oblasť**, ktoré spoločne smerujú k dosiahnutiu stanovenej vízie rozvoja. V rámci každej oblasti boli vytýčené jednotlivé strategické ciele, opatrenia a konkrétne aktivity = projektové zámery. Stanovené ciele, opatrenia a aktivity boli sformulované za účelom dosiahnutia vyváženého udržateľného rozvoja územia, pri rešpektovaní princípov regionálnej politiky so zohľadnením prírodno environmentálnych, socio-ekonomických, územno-technických podmienok v obci.

STRATEGICKÁ VÍZIA

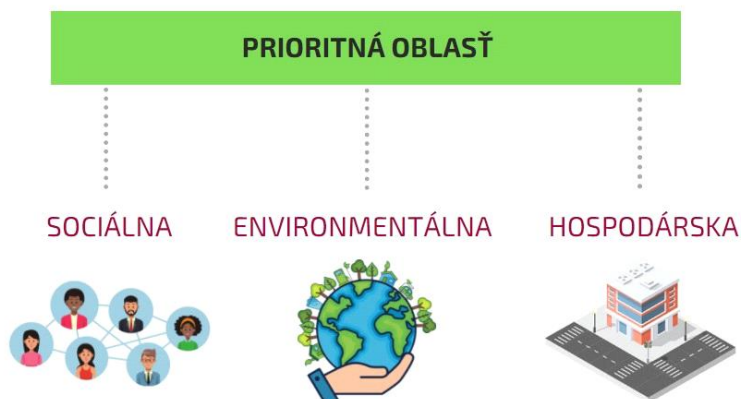


Schéma č.3 : Schéma strategickej vízie

ČASŤ C – PROGRAMOVÁ ČASŤ

Programová časť PHRSR obce Lascov pozostáva z definície a popisu pripravovaných opatrení a aktivít, ktoré budú slúžiť ako podklad pre realizačnú a finančnú časť rozvojovej stratégie na obdobie rokov 2021 až 2027. V nasledujúcich tabuľkách sa nachádzajú zoznamy konkrétnych aktivít prislúchajúcich k jednotlivým opatreniam, pričom farebné odlíšenie predstavuje príslušnosť opatrení a aktivít k cieľom definovaným v strategickej časti.

Implementácia opatrení a aktivít pri realizácii priorít v sociálnej, hospodárskej a enviromentálnej oblasti



PRIORITNÁ OBLASŤ – 1. SOCIÁLNA

SOCIÁLNA OBLASŤ			
Cieľ	Opatrenie	Aktivita	Suma
Rozšírenie služieb sociálnej	Rozšírenie ponuky služieb	Spracovanie projektovej dokumentácie	1 300,00

starostlivosti a vzdelávacích aktivít najmä pre rómsku komunitu	pre rómsku komunitu	Zriadenie komunitného centra vrátane prvotného vybavenia	85 000,00
Skvalitnenie dopravnej dostupnosti do rómskej osady	Posilnenie dopravnej infraštruktúry v časti obce obývanej rómskou komunitou	Rekonštrukcia miestnej komunikácie do rómskej osady vrátane úpravy v osade a do nového obecného cintorína	250 000
Zlepšenie prístupov do verejných budov	Sporacovať projektovú dokumentáciu na bezbarierové vstupy a oddychové priestory do verejných budov v obci a výstavby	Vybudovať bezbarierové vstupy do polyfunkčného objektu a materskej školy vrátane úprav oddychových priestorov a osadením prvkov drobnej architektúry vrátane výstavby	50 000

Tabuľka č. 17: Ciele, opatrenia a aktivity v sociálnej oblasti



PRIORITNÁ OBLASŤ - 2. HOSPODÁRSKA

HOSPODÁRSKA OBLASŤ			
Cieľ	Opatrenie	Aktivita	Suma
Zvýšenie bezpečnosti a ochrany obyvateľov obce	Skvalitniť podmienky pre zabezpečenie požiarnej bezpečnosti obce a obyvateľov	Rekonštrukcia budovy hasičskej zbrojnice s úpravami pre požiarnu techniku a jej uskladnenie vrátane prevádzkového priestoru a hygienických zariadení a nákup požiarnej techniky.	65 000,00
Zvýšenie bezpečnosti bezmotorovej pešej dopravy	Segregácia pešej a motoristickej dopravy.	Vybudovať kvalitný úsek chodníka pre peších s povrchovou úpravou zo zámkovej dlažby a odvodnením komunikácie a chodníka v dĺžke 300 m k výrobným podnikom a povrchová úprava nevyhovujúceho stavu chodníka odvodnením, vrátane cestného telesa a povrchovou úpravou zo zámkovej dlažby.	240 000,00
Zlepšenie kvality prostredia a pohrebných služieb na obecných cintorínoch	Skvalitnenie prístupu do obecných cintorínov ochrany hrobových miest a terénne úpravy hrobových miest.	Vybudovať dôstojný vstup so vstupnou bránou, oplotením cintorína a Domu nádeje s betonovým základom proti vnikaniu	100 000,00

		zveriny a terasovité terénne úpravy nového cintorína	
Skvalitnenie parkovacieho priestoru pre polyfunkčným objektom v obci a vybudovaním bezbarierového vstupu do budovy.	Zabezpečenie úpravy verejného priestranstva pred polyfunkčným objektom na parkovanie áut a doplnkovej vybavenosti a vybudovanie bezbarierového vstupu do objektu OÚ, KD, ZŠ a MŠ vrátane oddychových priestorov	Spracovať PD na bezbarierové vstupy do objektov a realizovať práce na bezbarierových vstupoch a vyznačenie parkoviska so skvalitnením povrchom a vybudovaním oddychového priestoru pri bezbarierových vstupoch	50 000,00
Skvalitnenie dopravnej základnej a doplnkovej infraštruktúry	Posilnenie dopravnej infraštruktúry v parkovaní a prístupu motoristov na nový cintorín	Vybudovanie prístupu do areálu nového cintorína s vybudovaním príjazdovej komunikácie a odstavných plôch	75 000,00

Tabuľka č. 18: Ciele, opatrenia a aktivity v hospodárskej oblasti



PRIORITNÁ OBLASŤ – 3. ENVIROMENTÁLNA

ENVIRONMENTÁLNA OBLASŤ			
Cieľ	Opatrenie	Aktivita	Suma
Zlepšenie kvality ŽP v obci	Zabránenie mimoriadnym udalostiam rekonštrukciou odvodňovacích kanálov a kanalizácie povrchových vôd.	Realizovať reguláciu časti odvodňovacích kanálov ich vyčistením a časť ich rekonštrukciou odtokov povrchových vôd.	300 000,00
Zabezpečenie zásobovania obec pitnou vodou a verejnej kanalizácie	Napojenie obce na vodovodný rad Starina kanalizácie na spoločnú čistiareň odpadových vôd v obci Brezov vrátane vodovodných prípojk a kanalizačnej siete v obci.	Spracovať kompletnú PD spoločne s obcami Marhaň, Lascov a Brezov. Realizovať výstavbu ako spoločnú investíciu.	1 100 000,00
Zlepšenie kvality ŽP v časti obce obývanej rómskou komunitou	Zabránenie vytváraniu čiernych skládok	Odstránenie čiernych drobných skládok	18 000,00

Tabuľka č. 19: Ciele , opatrenia a aktivity v enviromentálnej oblasti

PROJEKTOVÉ ZÁMERY V SOCIÁLNEJ, HOSPODÁRSKEJ A ENVIRONMENTÁLNEJ OBLASTI

Základné údaje o projektovom zámere č. 1

Názov projektu	Vybudovanie komunitného centra			
Garant	Obec Lascov			
Kontaktná osoba garanta	Bc. Monika Marcinková			
Partneri garanta (spolupráca s ...)	Splnomocnenec vlády pre rómsku komunitu			
Začatie a ukončenie projektu (od ...do....)	2024 - 2025			
Stav projektu pred realizáciou	V obci je mnoho početná rómska komunita, ktorá tvorí 1/3 obyvateľov obce. V minulom období sa dostatočne obec nezaoberala potrebou budovaním zariadení pre zabezpečovanie mimoškolských aktivít žiakov rómskej komunity pre doučovanie detí pod dozorom komunitných pracovníkov. Pre daný zámer má obec vedľa objektu ZŠ prvého stupňa voľný priestor s možnosťou napojenia na existujúci vodný zdroj a vybudovanie kanalizačnej prípojky do odpadovej žumpy do ktorej ústia potrubia KSB a dvojtriednej ZŠ prvého stupňa.			
Cieľ projektu	Vybudovanie komunitného centra, prvotného vybavenia a zamestnania potrebného odborného personálu			
Výstupy	Vybudované komunitné centrum so zariadením využitím a osadením montovaného objektu na základe požiadavky investora.			
Užívatelia	Rómska komunita			
Indikátory monitoringu	Plocha a kapacita komunitného centra			
Zmluvné podmienky	Budú doplnené po podpise zmluvy ako výsledok verejného obstarávania			
Riziká	Nedostatok finančných zdrojov, kvalita dodávateľa			
Poznámky	Kontajnerový objekt podľa požiadavie investora			
Realizácia projektu				
Fáza / míľnik	Súčinnosť iného odboru alebo subjektu – Rikostav Container, s. r. o. Giraltovce		Termín (mesiac/rok) Marec 2024	
Príprava projektovej dokumentácie	Externá projektová kancelária		05/2024	
Realizácia projektu	Externý dodávateľ		Na základe výsledkov VO	
Financovanie projektu:				
Druh výdavku	Termín (rok)	Náklady Spolu (eur)	Z toho verejné zdroje	Z toho súkromné zdroje

			EU	SR	VÚC	obec	
Spracovanie projektovej dokumentácie	2024	1 300,00				1 300,00	
Realizácia projektu	2025	85 000,00	68 000,00	12 750,00		4 250,00	
Spolu		86 300,00	68 000,00	12 750,		4 550,00	

Základné údaje o projektovom zámere č. 2

Názov projektu	Rekonštrukcia prístupovej komunikácie a časti obce obývanej rómskou komunitou
Garant	Obec Lascov
Kontaktná osoba garanta	Bc. Monika Marcinková
Partneri garanta (spolupráca s ...)	
Začatie a ukončenie projektu (od ...do....)	2023 - 2024
Stav projektu pred realizáciou	<p>V súčasnej dobe je prístupová cesta do rómskej osady v havarijnom stave. Do tejto časti obce odmietajú z dôvodov bezpečnosti a nevyhovujúceho stavu komunikácie vozidlá I. pomoci, čo značne komplikuje zabezpečovanie zdravotnej pomoci a príjazdu sanitiek k pacientom. Dopravná dostupnosť je nevyhovujúca i pre osobnú dopravu bývajúcich obyvateľov a nákladných vozidiel. Jedná sa o najnaliehavejšiu dopravnú stavbu v obci v dĺžke 250 m.</p> <p>Reškonštrukciou komunikácie sa zvýši bezpečný dojazd vozidiel do rómskej časti obce, čím sa svalitný doprava do osady a zníži sa napätie v obci medzi zástupcami obce a rómskou komunitou.</p>
Cieľ projektu	Skvalitniť dopravnú dostupnosť do časti obce s rómskou komunitou
Výstupy	Kvalitná obecná komunikácia vyhovujúca dopravným predpisom a normám
Užívatelia	Obyvatelia obce, odborná lekárska pomoc a iní prepravcovia
Indikátory monitoringu	Dĺžka zrekonštruovanej komunikácie
Zmluvné podmienky	Budú doplnené po podpise zmluvy ako výsledok verejného obstarávania
Riziká	Nedostatok finančných zdrojov

Poznámky							
Realizácia projektu							
Fáza / míľnik		Súčinnosť iného odboru alebo subjektu				Termín (mesiac/rok)	
						2023	
Príprava projektovej dokumentácie		Externá projektová kancelária				2023	
Realizácia projektu		Externý dodávateľ na základe procesu VO				2024	
Financovanie projektu:							
Druh výdavku	Termín (rok)	Náklady Spolu (eur)	Z toho verejné zdroje				Z toho súkromné zdroje
			EU	SR	VÚC	Obec	
Spracovanie projektovej dokumentácie	2023	1 400,00				1 400,00	
Realizácia projektu	2024	65 000,00	52 000,00	9 750,00		3 250,00	
Spolu		66 400,00	52 000,00	9 750,00		4 650,00	

Základné údaje o projektovom zámere č. 3	
Názov projektu	Rekonštrukcia parkoviska s doplnkovou vybavenosťou a bezbarierovým vstupom do KSB
Garant	Obec Lascov
Kontaktná osoba garanta	Bc. Monika Marcinková
Partneri garanta (spolupráca s ...)	
Začatie a ukončenie projektu (od ...do....)	2025 - 2026
Stav projektu pred realizáciou	Súčasný stav odstavných plôch pred KSB vrátane ZŠ a kultúrnych priestorov je nevyhovujúci po stránke kvality a dostatku parkovacích miest. Parkovisko sa nachádza priamo pri ceste III. triedy a je nevyhnutné po stránke bezpečnosti realizovať jeho dopravného vyznačenia, rozšírením priestoru parkoviska a jeho povrchovej úpravy asfaltovým kobercom. Parkovisko využívajú obyvatelia obce pri návšteve obecného úradu, rodičia s deťmi navštevujúcimi ZŠ, účastníci

	<p>kultúrnych a spoločenských podujatí v priestoroch kultúrnych priestorovov, návštevníci kostola a hostia obce. Pri úprave parkoviska sa upraví aj oddychový priestor s drobnou architektúrou a výsadbou vhodných drevín a kvetových záhonov. Vráťane úprav sa zriadi aj bezbarierový vstup do budovy.</p> <p>Bezbarierový vstup je nevyhnutné vybudovať i pri MŠ pre postihnuté deti priamo s odstavnej plochy a detského ihriska.</p>						
Cieľ projektu	Zlepšiť dopravnú doplnkovú infraštruktúru povrchovou úpravou a dopravným značením a s vybudovaním bezbarierových vstupov do objektov KSB, kultúrneho priestoru a MŠ						
Výstupy	Kvalitná doplnková cestná infraštruktúra s kompletným dopravným značením a bezbarierovým vstuomí do zariadení.						
Užívatelia	Obyvatelia obce, návštevníci kultúrnych podujatí, žiaci ZŠ a MŠ, a návštevníci cirkevných obradov v susediacom kostole.						
Indikátory monitoringu	Plocha rekonštruovaného a rozšíreného parkoviska s počtom miest ma parkovanie						
Zmluvné podmienky	Budú doplnené po podpise zmluvy ako výsledku verejného obstarávania						
Riziká	Nedostatok finančných prostriedkov a neschválenie ŽoPr.						
Poznámky							
Fáza / míľnik							
				Spolupráca s dopravným inšpektorátom			Termín (mesiac/rok)
							2025
Príprava projektovej dokumentácie				Externá projektová dokumentácia			2025
Realizácia projektu				2025 - 2026			
Financovanie projektu:							
Druh výdavku	Termín (rok)	Náklady Spolu (eur)	Z toho verejný zdroj				Z toho súkromné zdroje
			EU	SR	VÚC	obec	
Spracovanie projektovej dokumentácie	2024	1 200,00				1 200,00	
Realizácia projektu		60 000,00	48 000,00	9 000,00		3 000	
Spolu		61 200,00	48 000,00	9 000,00		4 200,00	

Tabuľka č. 19: Projektové zámery v sociálnej oblasti 1 - 4

Základné údaje o projektovom zámere č. 4							
Názov projektu	Rekonštrukcia objektu hasičskej zbrojnice a doplnenie prvotného požiarnického vybavenia						
Garant	Obec Lascov						
Kontaktná osoba garanta	Bc. Monika Marcinková						
Partneri garanta (spolupráca s ...)	Ministerstvo vnútra SR						
Začatie a ukončenie projektu (od ...do....)	2024 - 2025						
Stav projektu pred realizáciou	Objekt hasičskej zbrojnice je umiestnený v blízkosti cesty I. triedy č. 21 s vyžaduje si kompletnú údržbu a úpravy interierov podľa požiadaviek MV SR ako i doplnenie požiarienej techniky a zariadení. Je nevyhnutné zaregistrovať DHZ v obci a spracovať projekt podľa platnej vyhlášky. Je potrebné spracovať PD, predložiť na vyjadrenie kompetentným orgánom a spracovať ŽoPr na MV SR.						
Cieľ projektu	Zabezpečenie zfunkčnenie DHZ vybaveného materiálnym a personálnym zabezpečením						
Výstupy	Rekonštruovaný objekt HZ a dostatočného technického vybavenia a dostatku členov DHZ						
Užívatelia	Obyvatelia obce Lascov a okolitých obcí v prípade mimoriadnych udalostí						
Indikátory monitoringu	Počet členov a prevádzkový priestor zbrojnice						
Zmluvné podmienky	Budú podpísané po procese verejného obstarávania						
Riziká	Nedostatok finančných prostriedkov a členov DHZ						
Poznámky							
Realizácia projektu							
Fáza / míľnik	V spolupráci s odborom dopravy PSK				Termín (mesiac/rok)		
Príprava projektovej dokumentácie	Projektová kancelária				2024		
Realizácia projektu	Externý dodávateľ				2025-2026		
Financovanie projektu:							
Druh výdavku	Termín (rok)	Náklady Spolu (eur)	Z toho verejný zdroj				Z toho súkromné zdroje
			EU	SR	VÚC	obec	
Spracovanie	2024	1 100,00				1 100,00	

projektovej dokumentácie							
Realizácia projektu	2026	65 000,00		65 000,00			
Spolu		66 100,00		65 000,00		1 100,00	

Základné údaje o projektovom zámere č. 5	
Názov projektu	Vybudovanie chodníka pre peších v dĺžke 300 m a rekonštrukcia pôvodného nevyhovujúceho chodníka v dĺžke 500 m a ich odôvodnením
Garant	Obec Lascov
Kontaktná osoba garanta	Bc. Monika Marcinková
Partneri garanta (spolupráca s ...)	
Začatie a ukončenie projektu (od ...do....)	2024 - 2025
Stav projektu pred realizáciou	Stav chodníkov pre peších obyvateľov a návštevníkov obce súbežne s cestou III. triedy je nevyhovujúci. Je nevyhnutné vybudovať nový chodník s požadovaným rozmermi a jeho odvodnením ako i odvodnením cestného telesa v dĺžke 300 m k výrobným podnikom a rekonštrukciou pôvodného chodníka v dĺžke 500 m s odstránením pôvodnej nevyhovujúcej poškodenej povrchovej asphaltovej pravy a prečistením a úpravou odvodňovacích kanálov z cesty a chodníka ako i uložením zámkovej dlažby.
Cieľ projektu	Vybudovanie vyhovujúcich chodníkov pre peších v dĺžke 800 m a to rekonštrukciou pôvodného chodníka a vybudovania nového súbežného chodníka.
Výstupy	Vybudovanie nového chodníka v obci a rekonštrukcia pôvodného chodníka
Užívatelia	Obyvatelia a návštevníci obce
Indikátory monitoringu	Dĺžka a šírka chodníkov po rekonštrukciách a chorých
Zmluvné podmienky	Budú doplnené po podpise zmluvy ako výsledku verejného obstarávania
Riziká	Nedostatok verejných zdrojov z EÚ a ŠR
Poznámky	
	Budú doplnené po podpise zmluvy ako výsledku verejného obstarávania

		Externá projektová orgaizácia					
Druh výdavku	Termín (rok)	Náklady Spolu (eur)	Z toho verejné zdroje				Z toho súkromné zdroje
			EU	SR	VÚC	obec	
Spracovanie projektovej dokumentácie		1 800,00				1 800,00	
Realizácia projektu		330 000,00	264 000,00	49 500,00	16 500,00		
Spolu		331 800,00	264 000,00	49 500,00	16 500,00	1 800,00	

Základné údaje o projektovom zámere č. 6

Názov projektu	Zlepšenie podmienok na pohrebné služby na obecných cintorínoch
Garant	Obec Lascov
Kontaktná osoba garanta	Bc. Monika Marcinková
Partneri garanta (spolupráca s ...)	S cirkevnými zbormi
Začatie a ukončenie projektu (od ...do....)	2024 - 2026
Stav projektu pred realizáciou	<p>V obci Lascov sa dva obecné cintoríny. Starý cintorín nachádzajúci sa pod novým cintorínom, kde sa už nebudujú nové hrobové miesta. Využívajú sa len miesta na pochovávanie rodinných príslušníkov na pochovávanie na ich potomkov a vybudovať spevnené chodníky k hrobovým miestam v dĺžke 700m.</p> <p>Nový cintorín má dostatok voľných miest, ale cintorín je umiestnený na šikmom nerovnom priestore, čo spôsobuje problémy pri vytváraní nových miest. Preto sa vyžaduje upraviť terén na tzv. kaskády s vyrovnaním terénom, čím salepší i umiestňovanie hrobových miest. Vyžaduje sa zlepšiť prístup na cintorín a do vybudovaním prístupového chodníka a účelovej komunikácie s vybudovaním odstavnej plochy pre 10 parkovacích miest. V prípade rekonštrukcie prístupovej komunikácie do rómskej osady sa javí prístupy do cintorína vybudovať spoločne s komunikáciou, pretože cintorín je umiestnený v susedstve s osadou. Na cintoríne je tiež v havarijnom stave oplotenie cintorína cez ktoré preniká zverina a cudzokrajné</p>

	rastlinstvo. Preto sa vyžaduje odstránenie cudzokrajných drevín v starom oplotení a vybudovať pevné betonové základy oplotenia okolo cintorína a Domu nádeje.						
Cieľ projektu	Zlepšenie podmienok pri výkopoch hrobových miest, zabráneniu vstupu najmä zveriny a zlepšenie vstupu na nový cintorín s napojením na obecnú komunikáciu do rómskej osady.						
Výstupy	Skvalitnenie podmienok cintorínskych služieb						
Užívatelia	Obyvatelia obce Lascov						
Indikátory monitoringu	Dĺžka oplotenia a upravená plocha hrobových miest						
Zmluvné podmienky	Budú doplnené po procese verejného obstarávania						
Riziká	Nedostatok finančných zdrojov						
Poznámky							
Realizácia projektu							
Fáza / míľnik	Súčinnosť iného odboru alebo subjektu				Termín (mesiac/rok)		
Príprava projektovej dokumentácie	Externá projektová dokumentácia				2024		
Realizácia projektu	Externý dodávateľ				2025 - 2026		
Financovanie projektu:							
Druh výdavku	Termín (rok)	Náklady Spolu (eur)	Z toho verejné zdroje				Z toho súkromné zdroje
			EU	SR	VÚC	obec	
Spracovanie projektovej dokumentácie	2025	1 300,00				1 300,00	
Realizácia projektu	2026-2027	73 700,00	14 740,00	11 055,00		3 685,00	
Spolu		75 000	58 960,00	11 055,00		4 985,00	

Základné údaje o projektovom zámere č. 7

Názov projektu	Spracovanie, pripomienkovanie a schválenie územného plánu obce obce Lascov s výhľadom na 15 rokov
Garant	Obec Lascov
Kontaktná osoba garanta	Bc. Monika Marcinková

Partneri garanta (spolupráca s ...)	VÚC – odbor regionálneho rozvoja	
Začatie a ukončenie projektu (od ...do....)	2026 - 2027	
Stav projektu pred realizáciou	<p>Obec doposiaľ nemá spracovanú dokumentáciu pre plánovaný rozvoj a výstavbu obce pri zohľadňovaní technických, architektonických a enviromentálnych podmienok, čo značne komplikuje rozvoj technickej infraštruktúry, dopravnej infraštruktúry a IBV ako I podnikateľských aktivít. Pozemky, ktoré sú vhodné na investíciu a bytovú výstavbu nie sú majetkoprávne vysporiadané a sú značne rozdrobené. Obec túto situáciu bude riešiť pozemkovými úpravami. V rámci pozemkových úprav a územného plánu budú zohľadňované stratégie rozvoja CR a cykloturistiky okresu Prešov a pod. Obec nemá spracovaný územný plán obce, ktorý zhodnotí intravilán obce a vytýči záväzný dokument pre rozvoj obce.</p> <p>V súčasnom období je výstavba chaotická najmä v rómskej osade a ďalší rozvoj obce po schválení nového územného plánovania a stavebného zákona neperspektívna. Zároveň spracovaný ÚP obce bude dôležitým záväzným podkladom pri malých pôdnych úpravách.</p>	
Cieľ projektu	Vytvorenie podmienok pre plánovaný rozvoj obce a výstavby pri zohľadňovaní architektonických a enviromentálnych podmienok.	
Výstupy	Zabezpečenie plánovaného rozvoja obce ako záväzná smernica pre rozvoj bytovej výstavby, technickej a dopravnej infraštruktúry a podnikateľských objektov na 15 rokov	
Užívatelia	Obyvatelia obce Investori	
Indikátory monitoringu	Rozloha územia intravilánu obce Lascov a územia na plánovanú bytovú výstavbu	
Zmluvné podmienky	Budú spracované po procese VO s víťazným uchádzačom	
Riziká	Nedostatok finančných zdrojov v rozpočte obce aq neschválenie v obecnom zastupiteľstve	
Poznámky		
Realizácia projektu		
Fáza / míľnik	Súčinnosť iného odboru alebo subjektu	Termín (mesiac/rok)
		2026
Príprava projektovej dokumentácie	Externá odborná projektová kancelária na základe VO	2026
Realizácia projektu	S externým odborným dodávateľom spracovania územného plánu obce	2026
Financovanie projektu:		

Druh výdavku	Termín (rok)	Náklady Spolu (eur)	Z toho verejné zdroje				Z toho súkromné zdroje
			EU	SR	VÚC	obec	
Spracovanie projektovej dokumentácie	2026	0	0	0	0	0	
Realizácia projektu – územného plánu obce na 15 rokov	2027	18 000,00				18 000,00	
Spolu		18 000,00				18 000,00	

Základné údaje o projektovom zámere č. 8

Názov projektu	Vybudovanie komplexnej kanalizačnej siete so spoločnou ČOV a vodovodnej siete v celkovej dĺžke 2,5 km s napojením na vodovodný rad Starina s obcami Strednej Topli.
Garant	Obec Lascov
Kontaktná osoba garanta	Bc. Monika Marcinková
Partneri garanta (spolupráca s ...)	Východoslovenská vodárenská spoločnosť, a. s. Košice
Začatie a ukončenie projektu (od ...do...)	2025 - 2027
Stav projektu pred realizáciou	Obec Lascov nemá vybudovanú kanalizačnú ani vodovodnú sieť a prípojky na ČOV a napojenie na vodovodný rad. V celej obci odberné miesta sú napojené na žumpy, ktoré často neslňajú kritériá a dochádza k priesakom žump do podlažia, alebo často priekopami aj do rieky Topľa. Pitnou vodou sú ľudia napojení z vlastných studní. Jediné rómska osada je napojená na zdroj vody s vybudovaním dvoch odberných miest. Voda z niektorých studní nevyhovuje hygienickým normám. Jednoduché geologické zloženie prepúšťa povrchové vody do vrstiev pitnej vody. Výstavba kanalizačnej siete a vodovodnej siete je prioritou obce. Kritická situácia je v odkanalizovaní rómskej osady, kde nie sú vybudované žumpy vyhovujúce hygienickým požiadavkám. Nevybudovaná kanalizačná sieť je najväčším znečisťovateľom obce Lascov.
Cieľ projektu	Komplexne odkanalizovať obec Lascov s napojením všetkých objektov rodinných domov v obci do kanalizačnej siete s napojením na spoločnú ČOV obce Marhaň a Brezov. Komplexne napojiť na vodovodný rad

	Starina celú obec s vybudovaním vodovodných prípojok.						
Výstupy	Vybudovaná kanalizačná sieť a napojenie všetkých domácností, prevádzok a verejných budov a napojenie vetkých objektov na vodovodnú sieť.						
Užívatelia	Obyvatelia obce, podnikatelia a ostatné organizácie						
Indikátory monitoringu	Počet vodovodných a kanalizačných prípojok a odkanalizovaných objektov.						
Zmluvné podmienky	Budú doplnené po podpise zmluvy ako výsledku verejného obstarávania						
Riziká	Nedostatok finančných zdrojov a kvalita dodávateľa						
Poznámky	Ako prvordá úloha obce je zabezpečiť prieskum odberových miest a ich napojenie na vodovodnú a kanalizačnú sieť u obyvateľov, podnikateľov a iné subjekty.						
Realizácia projektu							
Fáza / míľnik	Súčinnosť iného odboru alebo subjektu					Termín (mesiac/rok)	
						Október 2023	
Príprava projektovej dokumentácie	Externá projektová kancelária					Marec 2024	
Realizácia projektu	Externá firma po ukončení verejného obstarávania a podpise zmluvy.					December 2025	
Financovanie projektu:							
Druh výdavku	Termín (rok)	Náklady Spolu (eur)	Z toho verejné zdroje				Z toho súkromné zdroje
			EU	SR	VÚC	obec	
Spracovanie projektovej dokumentácie	3/2024	14 000,00			7 000,00	7 000,00	
Realizácia projektu		1 100 000,00	880 000,00	165 000,00		55 000,00	
Spolu		1 114 000,00	880 000,00	165 000,00		62 000,00	

Základné údaje o projektovom zámere č.9

Názov projektu	Odstránenie drobných čiernych skládok
-----------------------	--

Garant	Obec Lascov						
Kontaktná osoba garanta	Bc. Monika Marcinková						
Partneri garanta (spolupráca s ...)	Ministerstvo ŽP SR a Splnomocnenec vlády pre rómsku komunitu						
Začatie a ukončenie projektu (od ...do....)	2025-2026						
Stav projektu pred realizáciou	V súčasnom období v rómskej osade a vedľa osady vznikli drobné skládky zo stavebného odpadu, domového odpadu a iných materiálov, ktoré zneprijemňujú život obyvateľov obce a jej ekologického stavu. Stav je neúnosný a je veľmi nutné skládky odstrániť a to tiež z dôvodov nevybudovaných kanalizačných žump a tak voľne odtekajú do okolia osady. Vyžaduje sa prehodnotiť ich stav a postupne zabezpečovať ich likvidáciu vývozom na verejnú skládku s predpokladanými nákladmi. Vyžaduje sa doplniť zberné smetné nádoby a nádoby na separovaný odpad a zabezpečovať ich odvoz. Táto aktivita sa bude môcť realizovať až po rekonštrukcii prístupovej cesty. Hľadať možnosti a financie na výstavbu kontajnerových bytov. Pre zlepšenie sledovanosti diania v osade spracovať projekt na obecné hliadky.						
Cieľ projektu	Zlepšenie čistoty osady a kvality životného prostredia						
Výstupy	Zlikvidované drobné skládky a zamedzenie ich vzniku.						
Užívatelia	Obyvatelia obce						
Indikátory monitoringu	Počet zlikvidovaných skládok						
Zmluvné podmienky	Budú upravené pri vyhodnocovaní súťaže vo verejnom obstarávaní o likvidáciu skládok						
Riziká	Nedostatok finančných zdrojov						
Poznámky	Zabezpečiť spracovanie projektu pre obecné hliadky a terénnych pracovníkov						
Realizácia projektu							
Fáza / míľnik	Spolupráca s firmou prevádzkujúcou kompostovisko v réžii samosprávy					Termín (mesiac/rok)	
Príprava projektovej dokumentácie	Projektová kancelária						
Realizácia projektu	Interná firma						
Financovanie projektu:							
Druh výdavku	Termín (rok)	Náklady Spolu (eur)	Z toho verejné zdroje				Z toho súkromné zdroje
			EU	SR	VÚC	obec	

Spracovanie projektovej dokumentácie	2025	700,00				700,00	
Realizácia projektu	2025 - 2026	23 000,00		23 000,00			
Spolu		23 700,00		23 000,00		700,00	

ČASŤ D – REALIZAČNÁ ČASŤ

Realizačná časť opisuje realizáciu aktivít – popis postupov ich inštitucionálneho a organizačného zabezpečenia, monitorovanie a hodnotenie činností počas ich priebehu, vecný a časový harmonogram realizácie programu rozvoja obce formou akčných plánov. Záznamy z monitorovania budú priebežne dopĺňané počas obdobia realizácie aktivít. V nasledujúcej tabuľke je uvedený komunikačný plán pre fázu realizácie:



OBR. Č. 12: Prerokovanie postupov prípravy a realizácie PHRaSR

P.č.	Časový rámec	Miesto konania	Cieľová skupina	Forma	Téma, ciele	Vstupné údaje	Výstupy
1.	05/2020	OÚ	Poslanci	Seminár	Projektové zámery na obdobie 202 - 2027	Základné podklady pre spracovanie projektových zámerov	Návrh časového a finančného zabezpečenia projektových zámerov na roky 2021 - 2027

2.	10/2020	OÚ	Občania	Verejné prerokovanie	Projektové zámery na roky 2021 - 2027	Návrh časového, inštitucionálneho a finančného zabezpečenia projektových zámery na roky 2021 - 2027	Zahrnuté pripomienky a návrhy občanov
-----------	---------	----	---------	----------------------	---------------------------------------	---	---------------------------------------

3.	12/2022	OÚ	Poslanci	Seminár	Prepojenie PHSR a programového rozpočtovania	Metodika programov a rozpočtovania, výsledky hospodárenia obce za rok 2022	Návrh štruktúry programového rozpočtu na rok 2023
4.	01/2023	OÚ	Občania	Verejné prerokovanie	Rozpočet obce na rok 2023	Návrh rozpočtu obce na rok 2023	Pripomienky a návrhy občanov, ponuka pre súkromných investorov
5.	02/2023	OÚ	Poslanci	Seminár		Základné údaje o projektových zámeroch	Návrh časového, inštitucionálneho a finančného zabezpečenia projektových zámery na rok 2022 - 2027
6.	04/2023	OÚ	Občania	Verejné prerokovanie	Projektové zámery na rok 2023	Návrh časového, inštitucionálneho a finančného zabezpečenia projektových zámery na rok 2023	Pripomienky a návrhy občanov
7.	05/2023	OÚ	Poslanci	Seminár	Prepojenie PHSR a programového rozpočtovania	Metodika programového rozpočtovania,	Návrh štruktúry programového rozpočtu na rok 2023 pre Akčný plán

18. MONITOROVANIE A HODNOTENIE

Monitorovanie a hodnotenie sú hlavné procesy potrebné pre správnu implementáciu programu hospodárskeho a sociálneho rozvoja. Prostredníctvom monitorovania a hodnotenia sa sledujú a následne vyhodnocujú zmeny v území vzniknuté počas realizácie stratégie.

Monitorovanie bude prebiehať raz ročne, kde sa na konci sledovaného obdobia vypracuje monitorovacia správa ,ktorá bude pozostávať z krátkeho popisu aktivít, ktoré sa v obci realizovali počas roka a definovanie ich nadväznosti na stanovenú stratégiu. Ďalej bude sledovať naplň a nie stanovených monitorovacích ukazovateľov. správa každý rok spracuje do monitorovacej správy pripomienky úradu, poslancov, verejnosti.

Monitorovacia správa tvorí podklad aj pre plánovanie ďalších aktivít, preto by bolo vhodné ju spracovávať v čase prípravy a schvaľovania rozpočtu pre ďalší rok. Za spracovanie monitorovacích správ je zodpovedná samospráva (Miestne zastupiteľstvo a starosta), pokiaľ nebude zriadená iná organizácia/komisia, ktorá bude mať v kompetencii naplňovanie stratégie. Monitorovacie správy budú predkladané a schvaľované obecným zastupiteľstvom a následne budú predložené vyššiemu územnému celku.

Výsledkom procesu monitorovania a hodnotenia bude zisťovanie, ako projekty prispeli k rozvoju obce a vyhodnotenie úspešnosti naplnenia vízie obce Lascov.

Plán priebežných hodnotení PHRSR na programové obdobie 2021-2027			
Typ hodnotenia	Vykonať prvýkrát	Dôvod periodicita	vykonania/
Strategické hodnotenie	Najskôr v roku 2024	Podľa rozhodnutia obce, koordinátora PHRSR a vzniknutej spoločenskej potreby	
Operatívnehodnotenie			
Ad hoc hodnotenie celého PHRSR	2024 - 2026	Každoročne v zmysle príslušných ustanovení Zákona NRSR č. 539/2008 Z.z. o podpore regionálneho rozvoja v termíne do 3 mesiacov príslušného roku	
Tématické hodnotenie časti PHRSR	2024 - 2025	Téma hodnotenia: ak bola téma identifikovaná ako riziková časť vo výročnej monitorovacej správe za predchádzajúci kalendárny rok	
Ad hoc mimoriadne hodnotenie PHRSR	2024 - 2025	Pri značnom odklone od stanovených cieľov alebo zmene stanovených cieľov jednotlivých prioritných oblastí, alebo zmene hodnôt ukazovateľov pri návrhu na revíziu PHRSR	
Ad hoc hodnotenie celého PHRSR	2024 - 2026	Na základe rozhodnutia starostu obce v zmysle príslušných predpisov, na základe rozhodnutia Kontrolného orgánu obce, na základe podnetu poslancov, na základe protokolu NKÚ SR,	

		na základe správy auditu
Ad hoc hodnotenie celého PRSR	2026	Na základe rozhodnutia starostu obce o príprave PHRSR na nasledovné programové obdobie po roku 2027

Tabuľka č. 22: Plán priebežných hodnotení PHRSR 2021 - 2027

19 AKČNÝ PLÁN

Správa o plnení akčného plánu obce Lascov je spracovaná v zmysle Programu hospodárskeho a sociálneho rozvoja obce Lascov na obdobie rokov 2021-2027, časť C – Programová časť. Cieľom monitoringu akčného plánu obce je zostaviť komplexnú informáciu o tom, ako sa plnia opatrenia navrhnuté v PHRSR obce počas celého obdobia platnosti dokumentu v rokoch 2021-2027. Tieto údaje sú k dispozícii pre samosprávu a širokú verejnosť. Akčný plán obce Lascov zoradený podľa priorít, oblastí a opatrení. Ku každému opatreniu je priradený garant–odborný útvar obecného úradu, resp. externý odborník, ktorého úlohou je zabezpečiť realizáciu navrhnutých aktivít a monitorovať ich plnenie. Odpočet aktivít v akčnom pláne je spracovaný z pohľadu obce Varechovce, v niektorých prípadoch je ako realizátor danej aktivity uvedený iný subjekt (investor, prevádzkovateľ, partnerská inštitúcia a pod.). V akčnom pláne sú vymenované aktivity bežného, kapitálového a podporného charakteru v časovom slede, resp. súbežne. Ide o aktivity, ktoré je potrebné realizovať v ďalšom období. Akčný plán je spracovaný na základe údajov v schválenom rozpočte obce, schválených strategických dokumentoch obce a údajov odborných útvarov obecného úradu.

OPATRENIA	AKTIVITA	TERMÍN	ZODPOVEDNÝ	FINANCOVANIE v €
-----------	----------	--------	------------	---------------------

PLÁN PRE SOCIÁLNU OBLASŤ				
Rozšírenie ponuky služieb pre rómsku komunitu	Spracovanie projektovej dokumentácie pre zriadenie komunitného centra pre deti I dospelých	2023- 2024	Obec Lascov	PD 1 300,00
Skvalitnenie dopravnej infraštruktúry do rómskej osady a v osade	Spracovanie projektovej dokumentácie, usporiadanie vlastníckych vzťahov a spracovanie žiadosti o nenávratný finančný príspevok	2023- 2024	Obec Lascov	
Vypracovanie PD na zabezpečenie úpravy verejného priestranstva pred polyfunkčným objektom na parkovanie áut	Vypracovanie PD na úpravu nevyhovujúcej asfaltovej plochy a dopravné vyznačenie pred polyfunkčným objektom, vybudovanie bezbarierového vstupu do objektov a úpravy oddychového priestoru s vybavením pri polyfunkčnom	2024-2025	Obec Lascov	PD 1 000,00 Realizácia: 49 000,00

a doplnkovej vybavenosti a vybudovanie bezbarierivých vstupov	objekkte a materskej školy			
---	----------------------------	--	--	--

Tabuľka č. 23: Akčný plán pre sociálnu oblasť

AKČNÝ PLÁN PRE HOSPODÁRSKU OBLASŤ				
Skvalitnenie podmienok pre zabezpečenie požiarnej ochrany obce a obyvateľov	Podpora pri príprave projektovej dokumentácie na rekonštrukciu a stavebné úpravy požiarnej zbrojnice na objekte vo vlastníctve obce.	2023-2024	Obec Lascov	2 000,00 €
Segregácia pešej a motoristickej dopravy	Vybudovanie úseku chodníka pre peších vrátane odvodnenia a povrchovou úpravou zo zámkovej dlažby v dĺžke 300 m a úprava existujúceho chodníka s opravami odpadových šácht a povrchovej úpravy v dĺžke 500 m.	2024-2025	Obec Lascov	21 200,00 €
Skvalitnenie a úpravy nového obecného cintorína. pochovávanie	Spracovanie PD pre vybudovanie terás na pochovávanie, vybudovanie parkoviska pre 10 áut a príjazdovej cesty, oplotenia a úpravy chodníka.	2024-2025	Obec Lascov	2 300,00€

AKČNÝ PLÁN PRE ENVIRONMENTÁLNU OBLASŤ				
Zabezpečenie zásobovania obce pitnou vodou a kanalizačnou sieťou	Spracovanie projektovej dokumentácie ako spoločnú investíciu pre obec Marhaň, Lascov a Brezov pre vybudovanie vodovodnej a kanalizačnej prípojky pre obce s vybudovaním čističky odpadových vôd a vodovodných prípojok a kanalizačnej siete	2023-2024	Obec Lascov	PD - 14 000,00
Zlepšenie kvality ŽP v obci Lascov zabránením vytvárania drobných skládok	Odstránenie drobných skládok v obci a najmä v rómskej osade	2024	Obec Lascov	18 000,00

Tabuľka č. 25 Akčný plán pre environmentálnu oblasť

ČASŤ D – FINANČNÁ ČASŤ

Obec Lascov plánuje na plánované rozvojové zámery využiť vlastné zdroje v súčinnosti s možnosťami využitia finančných zdrojov nahradením šiestich operačných programov z jediného „Program Slovensko“, čím sa spleť rôznych orgánov a dokumentov výrazne zredukuje.

18. júna 2022 bola v Bruseli podpísaná a schválená Partnerská dohoda SR na roky 2021 – 2027. Ide o kľúčový dokument, ktorý určuje i nám samosprávam ako sa budú čerpať eurofondu v novom programovacom období.

Do roku 2027 bude môcť Slovensko čerpať takmer 13 miliárd eur.

Smerovanie investícií:

Najväčšia časť investícií smeruje na zelené a klimatické ciele, vrátane zabezpečenia energetickej bezpečnosti.

Ďalšia časť smeruje na vedu, výskum a podporu inovácií, pretože len inovácie zabezpečia nové miesta, vyššie platy, investície a pokryjú dlhy z minulosti ako sú vodovody a kanalizácie.

Druhý najväčší objem pôjde do sociálnej oblasti a na vzdelávanie, ktoré je kľúčom k úspechu Slovenska. Zásadne sa tiež mení prístup aj k riešeniu problémov marginalizovaných rómskych komunít, kde sa sústredia investície **na integrované projekty, ktoré majú priniesť viditeľné a konkrétne výsledky.**

Partnerská dohoda je zároveň reformou v riadení eurofondov. „Jeden program a jedny pravidlá“, čo zvýši proces čerpania eurofondov a transparentnosť.

Ciele politiky súdržnosti:

* Konkurenčnejšia a inteligentnejšia Európa: 1, 89 mld. Eur.

* Zelenšia Európa: 4,23 mld. Eur.

* Prepojenejšia Európa: 2 mld. Eur.

* Sociálnejšia a inkluzívnejšia Európa: 3,25 mld. Eur.

* Európa bližšia k občanom: 404 mil. eur.

Špecifickým cieľom je Fond na spravodlivú transformáciu: 441 mil eur.

Pokiaľ doteraz mal každý riadiaci a sprostredkovateľský orgán vlastné pravidlá pre implementáciu, zavádzajú sa nové pravidlá a zjednodušené prístupy pre všetkých žiadateľov. Kontrolu VO bude vykonávať pre Program Slovensko len Úrad pre verejné obstarávanie.

ZÁVER

Program hospodárskeho a sociálneho rozvoja obce Lascov na roky 2021 - 2027 je strednodobý plánovací dokument, reflektuje aktuálne potreby obce pre jej ďalší rozvoj. Prioritou samosprávy je, aby obec smerovala k udržateľnému hospodárskemu rozvoju a tak napĺňala stanovenú víziu. Tento strategický dokument bol pripravený v spolupráci rôznych subjektov, ktorých sa rozvoj obce Lascov (samospráva, podnikatelia, občania, spolky a združenia). Pri implementácii programu rozvoja je potrebné aj naďalej spolupracovať a komunikovať so všetkými subjektmi, aby bolo možné realizovať naplánované projekty a aktivity a aby sa napĺňali stanovené ciele.

Tento dokument bol pripravený v zmysle novej metodiky na vypracovanie programov hospodárskeho rozvoja a sociálneho rozvoja, pričom vychádza z analýz, identifikácie problémov a navrhuje rozvojovú stratégiu. Napriek tomu, že nie je možné detailne predpokladať situáciu o päť či sedem rokov, toto PHRSR predstavuje špecifický program nielen plánovaných aktivít, ale aj ich finančný a realizačný plán, ktorý vytvára skutočnú, použiteľnú a nápomocnú koncepciu rozvoja.

Zámerom tejto rozvojovej stratégie je naplniť opatrenia v súlade s princípmi udržateľného rozvoja, ktoré obyvateľom obce Lascov poskytnú kvalitu života na čo najlepšej dosiahnuteľnej úrovni.

ZÁVER	
Názov dokumentu	Program hospodárskeho rozvoja a sociálneho rozvoja obce Lascov na roky 2021 až 2027
Forma spracovania	PHRSR bolo vypracované externými odborníkmi v spolupráci s pracovníkmi samosprávy a Vidiek, n. o. Giraltove
Riadenie procesu spracovania	Proces spracovania dokumentu prebiehal za účasti pracovných skupín, ktoré mali za úlohu riadiť jednotlivé oblasti pôsobnosti: hospodársku, environmentálnu a sociálnu
Obdobie spracovania	Dokument bol spracovávaný v období od 1.3.2023 30.09.2023.
Financovanie spracovania	<ul style="list-style-type: none"> • náklady na vlastné spracovanie – experti(vyjadrené v osobohodinách); • náklady na získanie informačných podkladov – štatistiky, analýzy, prognózy, dotazníky; • náklady na stretnutia – pracovné skupiny a verejnosť; • náklady na publicitu – tlač informačných materiálov, úprava elektronických

	médií.
--	--------

Harmonogram spracovania PHRSR						
20223 - 2023						
Termín	III	IV	V	VI-VII	VIII	IX
Úvod						
Analytická časť						
Strategická časť						
Programová časť						
Realizačná časť						
Finančná časť						
Záver						

PRÍLOHY

Zoznam kvantitatívnych a kvalitatívnych dát:

Zoznam použitých kvantitatívnych a

kvalitatívnych dát

Oblasť dát / téma	Zdroj dát	Webová stránka
Obyvateľstvo	Štatistický úrad SRObecný úrad	h HYPERLINK <a "="" href="http://slovak.statistics.sk/">"http://slovak.statistics.sk/" t HYPERLINK <a "="" href="http://slovak.statistics.sk/">"http://slovak.statistics.sk/" t HYPERLINK <a "="" href="http://slovak.statistics.sk/">"http://slovak.statistics.sk/" p HYPERLINK "http://slovak.statistics.sk/"; t HYPERLINK <a "="" href="http://slovak.statistics.sk/">"http://slovak.statistics.sk/" // HYPERLINK <a "="" href="http://slovak.statistics.sk/">"http://slovak.statistics.sk/" s HYPERLINK <a "="" href="http://slovak.statistics.sk/">"http://slovak.statistics.sk/" l HYPERLINK <a "="" href="http://slovak.statistics.sk/">"http://slovak.statistics.sk/" o HYPERLINK <a "="" href="http://slovak.statistics.sk/">"http://slovak.statistics.sk/" y HYPERLINK <a "="" href="http://slovak.statistics.sk/">"http://slovak.statistics.sk/" a HYPERLINK <a "="" href="http://slovak.statistics.sk/">"http://slovak.statistics.sk/" k HYPERLINK "http://slovak.statistics.sk/"; t HYPERLINK <a "="" href="http://slovak.statistics.sk/">"http://slovak.statistics.sk/" s HYPERLINK <a "="" href="http://slovak.statistics.sk/">"http://slovak.statistics.sk/" t HYPERLINK <a "="" href="http://slovak.statistics.sk/">"http://slovak.statistics.sk/" a HYPERLINK <a "="" href="http://slovak.statistics.sk/">"http://slovak.statistics.sk/" t HYPERLINK

		<p>"http://slovak.statistics.sk/"i HYPERLINK</p> <p>"http://slovak.statistics.sk/"st HYPERLINK</p> <p>"http://slovak.statistics.sk/"i HYPERLINK</p> <p><a c"="" href="http://slovak.statistics.sk/">"http://slovak.statistics.sk/"c HYPERLINK</p> <p>"http://slovak.statistics.sk/"s HYPERLINK <a _"="" href="http://slovak.statistics.sk/">"http://slovak.statistics.sk/"_ HYPERLINK</p> <p>"http://slovak.statistics.sk/"sk http://www.lascov.sk/</p>
Domový a bytový fond	Štatistický úrad SR	<p>h HYPERLINK</p> <p>"http://slovak.statistics.sk/"t HYPERLINK</p> <p>"http://slovak.statistics.sk/"t HYPERLINK</p> <p>"http://slovak.statistics.sk/"p HYPERLINK <a _"="" href="http://slovak.statistics.sk/">"http://slovak.statistics.sk/"_ HYPERLINK</p> <p><a "="" href="http://slovak.statistics.sk/">"http://slovak.statistics.sk/"// HYPERLINK</p> <p>"http://slovak.statistics.sk/"s HYPERLINK</p> <p>"http://slovak.statistics.sk/"l HYPERLINK</p> <p>"http://slovak.statistics.sk/"o HYPERLINK</p> <p>"http://slovak.statistics.sk/"y HYPERLINK</p> <p><a a"="" href="http://slovak.statistics.sk/">"http://slovak.statistics.sk/"a HYPERLINK</p> <p>"http://slovak.statistics.sk/"k HYPERLINK <a _"="" href="http://slovak.statistics.sk/">"http://slovak.statistics.sk/"_ HYPERLINK</p> <p>"http://slovak.statistics.sk/"s HYPERLINK</p> <p>"http://slovak.statistics.sk/"t HYPERLINK</p> <p><a a"="" href="http://slovak.statistics.sk/">"http://slovak.statistics.sk/"a HYPERLINK</p> <p>"http://slovak.statistics.sk/"t HYPERLINK</p> <p>"http://slovak.statistics.sk/"i HYPERLINK</p> <p>"http://slovak.statistics.sk/"st</p>

		<p>HYPERLINK "http://slovak.statistics.sk/" HYPERLINK "http://slovak.statistics.sk/" HYPERLINK "http://slovak.statistics.sk/" HYPERLINK "http://slovak.statistics.sk/" HYPERLINK "http://slovak.statistics.sk/"</p>
Občianska vybavenosť	Obecný úrad	http://www.lascov.sk/
Technická infraštruktúra	Obecný úrad	http://www.lascov.sk/
Ekonomická štruktúra	Databáza všetkých firiem Slovenska Obecný úrad	https://www.vsetkyfirmy.sk/ http://www.lascov.sk/
Rozpočet a finančné hospodárenie Obce	Obecný úrad	http://www.lascov.sk/
Poloha	Atlas krajiny SR	http://www.enviroportal.sk/
	Google Earth	https://www.google.com/earth/
Doprava a dostupnosť územia	Atlas krajiny SR Google Earth Portál cestných ejdatabanky	http://www.enviroportal.sk/ https://www.google.com/earth/ h HYPERLINK "http://www.cdb.sk/" t HYPERLINK "http://www.cdb.sk/" t HYPERLINK "http://www.cdb.sk/" p HYPERLINK "http://www.cdb.sk/" i HYPERLINK "http://www.cdb.sk/" l HYPERLINK "http://www.cdb.sk/" www HYPERLINK "http://www.cdb.sk/" i HYPERLINK "http://www.cdb.sk/" c HYPERLINK "http://www.cdb.sk/" d HYPERLINK "http://www.cdb.sk/" b HYPERLINK "http://www.cdb.sk/" i HYPERLINK "http://www.cdb.sk/" sk
Prírodné podmienky	Atlas krajiny SR	http://www.enviroportal.sk/
Využitie zeme	Katastrálny portál SR	http://www.katasterportal.sk/kapor/
Životné prostredie	Štátna ochrana aprírody SR	http://www.sopsr.sk/web/
Cestovný ruch	Ministerstvo	http://www.telecom.gov.sk

	dopravy , výstavby a regionálneho rozvoja	
--	---	--

Zoznam analyzovaných koncepčných dokumentov:

Zoznam analyzovaných koncepčných dokumentov
--

Názov dokumentu	Platnosť dokumentu	Úroveň dokumentu	Zdroj
Stratégia Európa2020	2020	európska	http://www.eu2020.gov.sk
Partnerská dohoda SR na roky 2014 – 2020	2020	národná	http://www.partnerskadohoda.gov.sk/
Národná stratégia regionálneho rozvoja SR (NSRR)	2030	národná	http://www.telecom.gov.sk
Program hospodárskeho a sociálneho rozvoja Prešovského samosprávneho kraja 2021 - 2027	2020	regionálna	http://www.po-kraj.sk
Stratégia rozvoja CR a cykloturistiky okresu Svidník	2018	lokálna	http://www.vidiek-eu.sk
Program hospodárskeho a sociálneho rozvoja	2015	lokálna	http://www.vidiek-eu.sk

Plán hospodárskeho rozvoja a sociálneho rozvoja na programovacie obdobie 2021 - 2027 bol prerokovaný a schválený v obecnom zastupiteľstve dňa, uznesením č.

